



UBICACIÓN GEOGRÁFICA













Provincia: (18) CORRIENTES

Depto: (112) MONTE CASEROS

**Fracción:** 01

**Radio:** 01

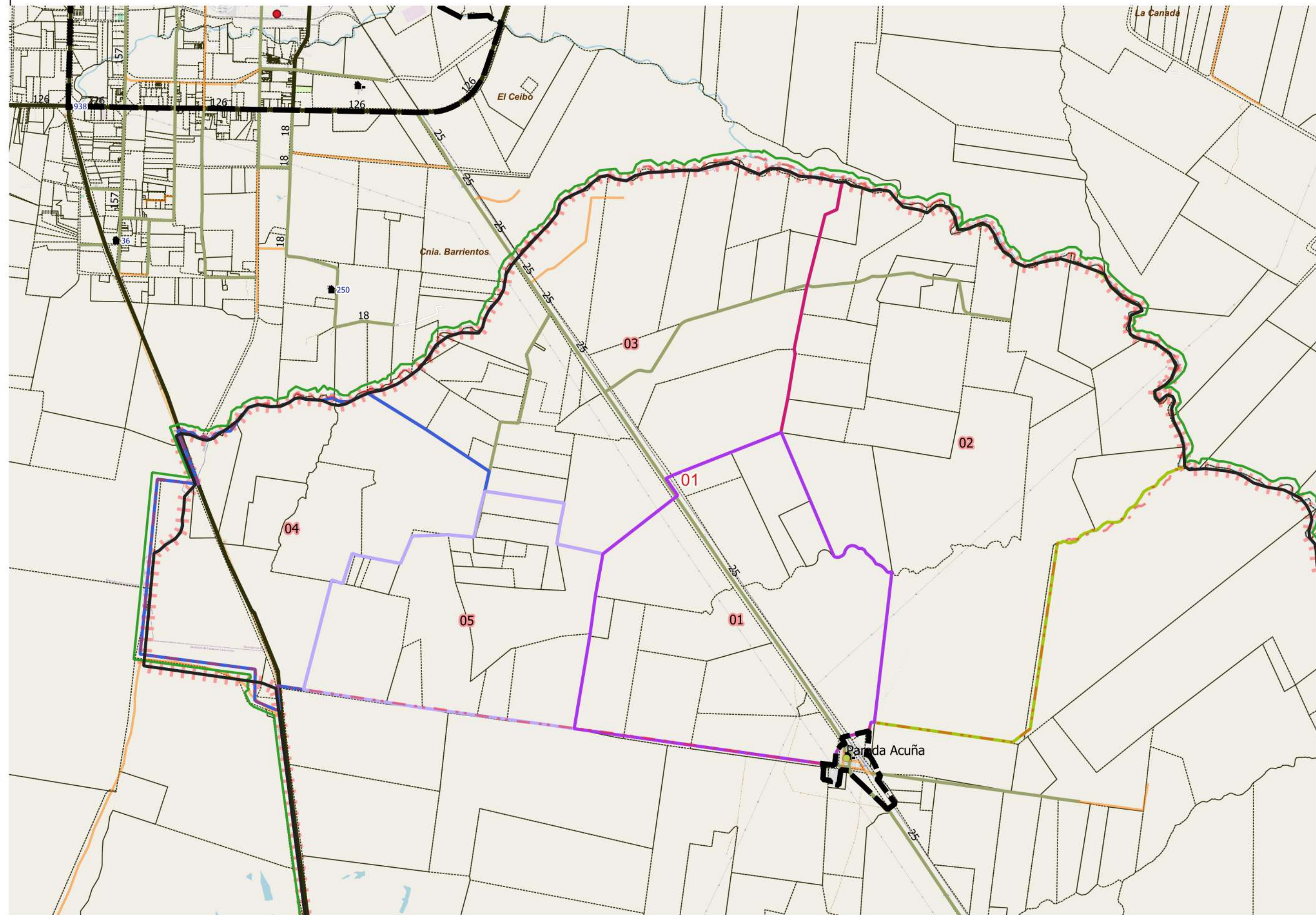
LEYENDA

-  Límite de Departamentos
  - Fracciones
  - Límites de Radios
  -  Envolverte de Localidades (NO CENSAR Dentro)
  -  Límite de Municipios
  -  Parcelas Catastrales
  - Parajes: Nombre
  -  Localidades: Nombre
  -  Escuelas: N°
  -  Viviendas Colectivas (RELEVAR)
  -  Parcelas Catastrales
  - Red Vial
  -  Pavimento
  -  Ripio
  -  Suelo Seleccionado
  -  Tierra
- Imagen de Fondo:  
OSM Standard / Google Satellite

Escala 1:59500  
POSGAR94 / Faja 6 - EPSG:22186

Fuente: DPE - INDEC  
Elaborado por: DPE - INDEC  
Coordinación del Sistema  
Geoestadístico  
Fecha de Elaboración: 2022

DESCRIPCIÓN

















**UBICACIÓN GEOGRÁFICA**

Provincia: (18) CORRIENTES  
Depto: (112) MONTE CASEROS

**Fracción:** 01

**Radio:** 02

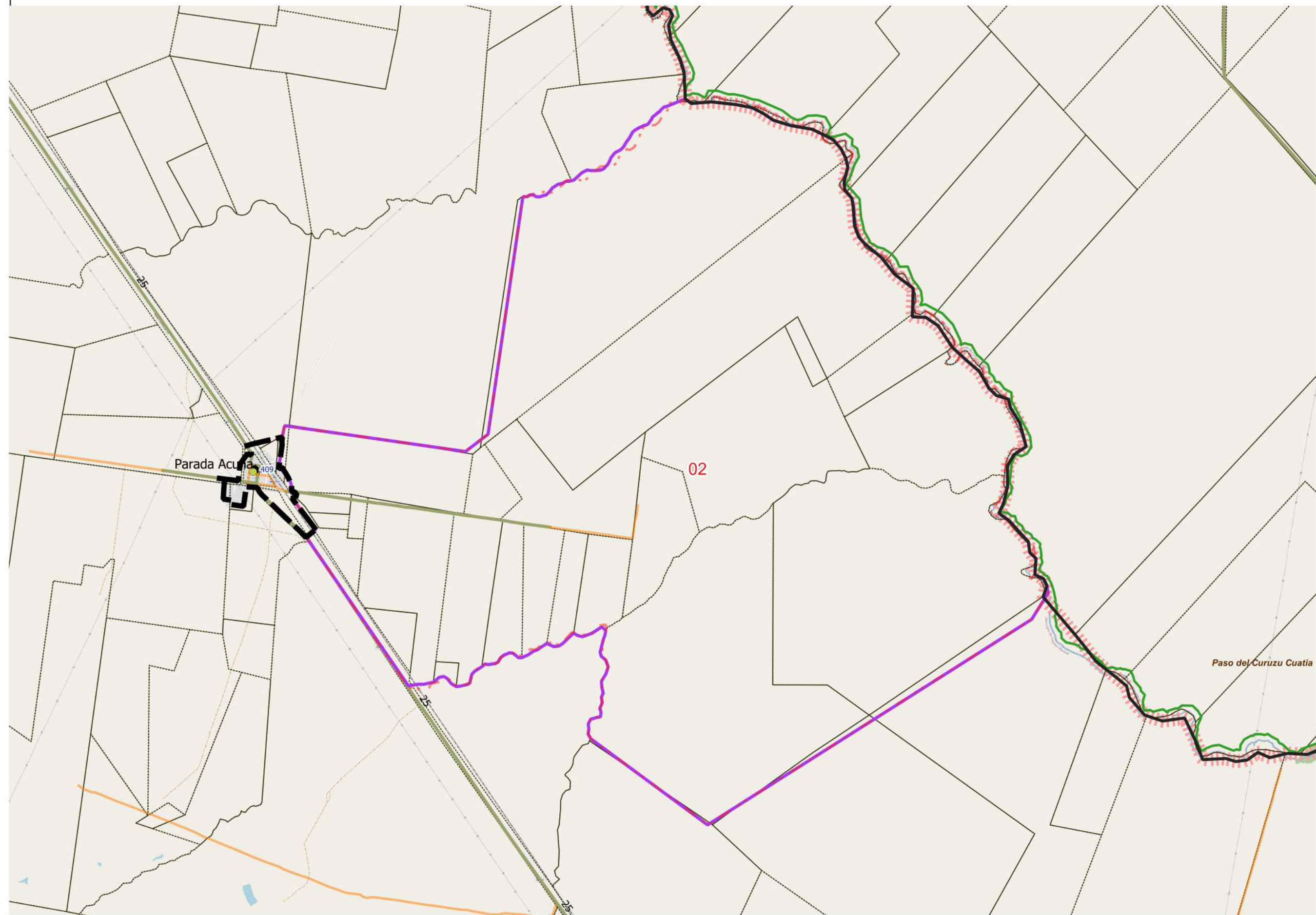
**LEYENDA**

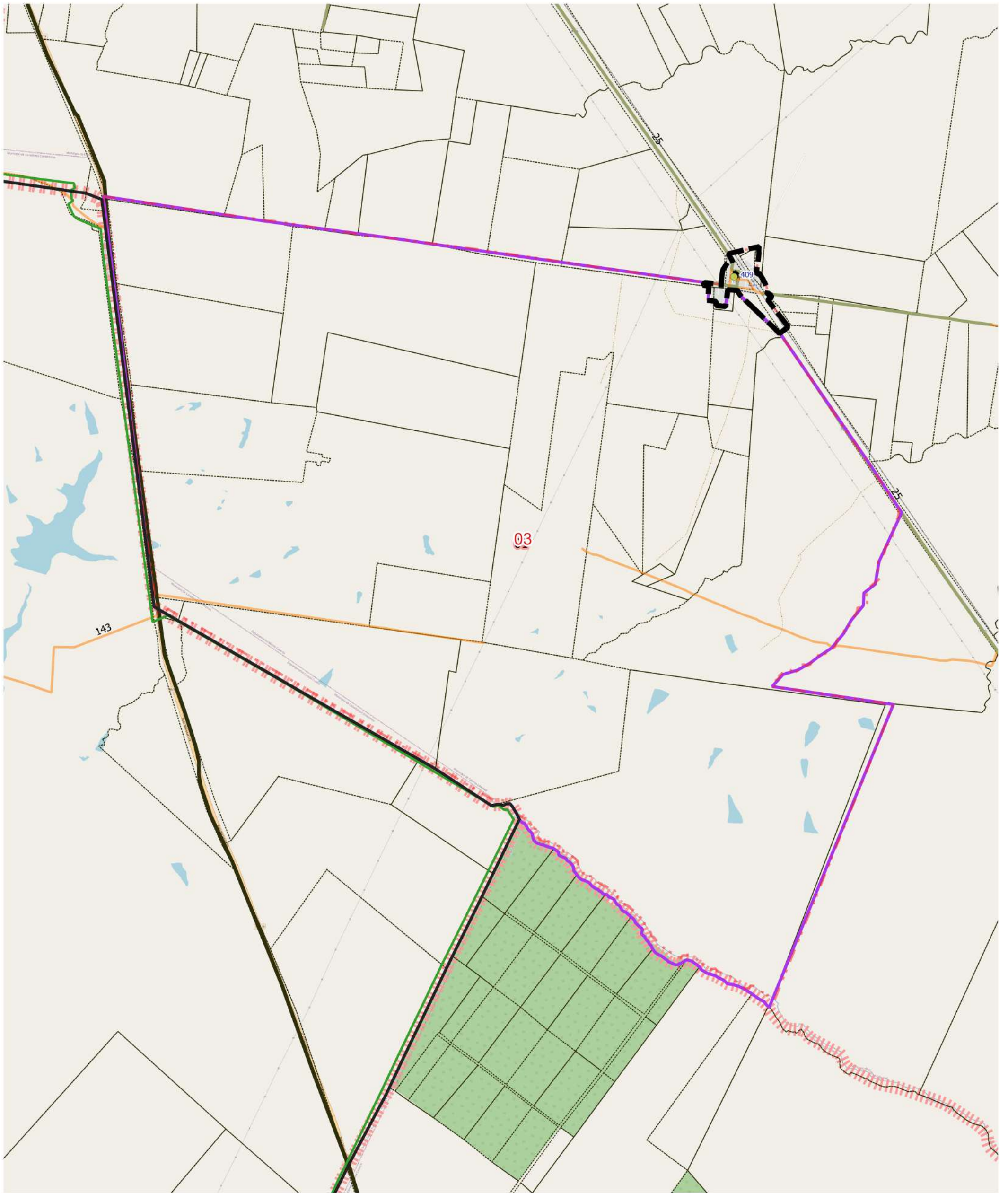
-  Límite de Departamentos
  - Fracciones
  - Límites de Radios
  -  Envolverte de Localidades (NO CENSAR Dentro)
  -  Límite de Municipios
  -  Parcelas Catastrales
  - Parajes: Nombre
  -  Localidades: Nombre
  -  Escuelas: N°
  -  Viviendas Colectivas (RELEVAR)
  -  Parcelas Catastrales
  - Red Vial
  -  Pavimento
  -  Ripio
  -  Suelo Seleccionado
  -  Tierra
- Imagen de Fondo:  
OSM Standard / Google Satellite

Escala 1:46600  
POSGAR94 / Faja 6 - EPSG:22186

Fuente: DPE - INDEC  
Elaborado por: DPE - INDEC  
Coordinación del Sistema  
Geoestadístico  
Fecha de Elaboración: 2022

**DESCRIPCIÓN**





| LEYENDA |                      | Parajes: Nombres |   | Escuelas: N° |                      | Red Vial |           | Red Vial |               | Límite de Municipios |                      | Imagen de Fondo: OSM Standard / Google Satellite |                      |
|---------|----------------------|------------------|---|--------------|----------------------|----------|-----------|----------|---------------|----------------------|----------------------|--|----------------------|
|         | Límite de Fracción   |                  | Envoltentes de Localidades (NO CENSAR Dentro) |              | Escuelas: N°         |          | Pavimento |          | Suelo Selecc. |                      | Límite de Municipios |  | Parcelas Catastrales |
|         | Límite de Radio      |                  | Localidades: Nombre                           |              | Viviendas Colectivas |          | Ripio     |          | Tierra        |                      | Límite de Municipios |  | Parcelas Catastrales |
|         | Parcelas Catastrales |                  |   |              |                      |          |           |          |               |                      |                      |  |                      |

DESCRIPCIÓN



**UBICACIÓN GEOGRÁFICA**

Provincia: (18) CORRIENTES

Depto: (112) MONTE CASEROS

**Fracción:** 01

**Radio:** 04

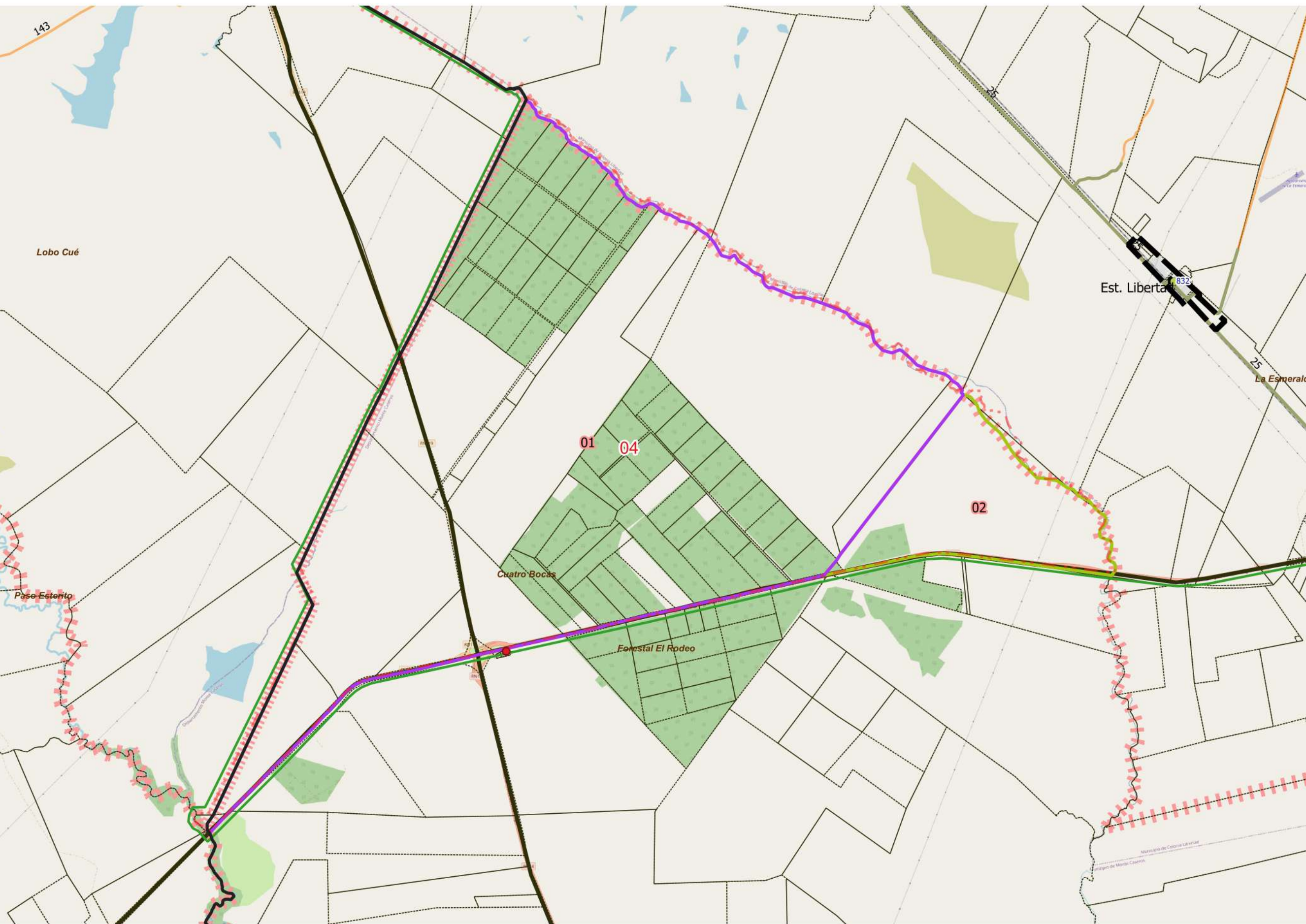
**LEYENDA**

- Límite de Departamentos
- Fracciones
- Límites de Radios
- Envolve de Localidades (NO CENSAR Dentro)
- Límite de Municipios
- Parcelas Catastrales
- Parajes: Nombre
- Localidades: Nombre
- Escuelas: N°
- Viviendas Colectivas (RELEVAR)
- Parcelas Catastrales
- Red Vial
- Pavimento
- Ripio
- Suelo Seleccionado
- Tierra

Imagen de Fondo:  
OSM Standard / Google Satellite

Escala 1:73400  
POSGAR94 / Faja 6 - EPSG:22186

Fuente: DPE - INDEC  
Elaborado por: DPE - INDEC  
Coordinación del Sistema  
Geoestadístico  
Fecha de Elaboración: 2022



**DESCRIPCIÓN**



**UBICACIÓN GEOGRÁFICA**

Provincia: (18) CORRIENTES  
Depto: (112) MONTE CASEROS

**Fracción:** 01  
**Radio:** 05

**LEYENDA**

- Límite de Departamentos
  - Fracciones
  - Límites de Radios
  - Envolverte de Localidades (NO CENSAR Dentro)
  - Límite de Municipios
  - Parcelas Catastrales
  - Parajes: Nombre
  - Localidades: Nombre
  - Escuelas: N°
  - Viviendas Colectivas (RELEVAR)
  - Parcelas Catastrales
  - Red Vial
  - Pavimento
  - Ripio
  - Suelo Seleccionado
  - Tierra
- Imagen de Fondo:  
OSM Standard / Google Satellite



Escala 1:80200  
POSGAR94 / Faja 6 - EPSG:22186

Fuente: DPE - INDEC  
Elaborado por: DPE - INDEC  
Coordinación del Sistema  
Geoestadístico  
Fecha de Elaboración: 2022

DESCRIPCIÓN



UBICACIÓN GEOGRÁFICA

Provincia: (18) CORRIENTES

Depto: (112) MONTE CASEROS

Fracción: 01

Radio: 06

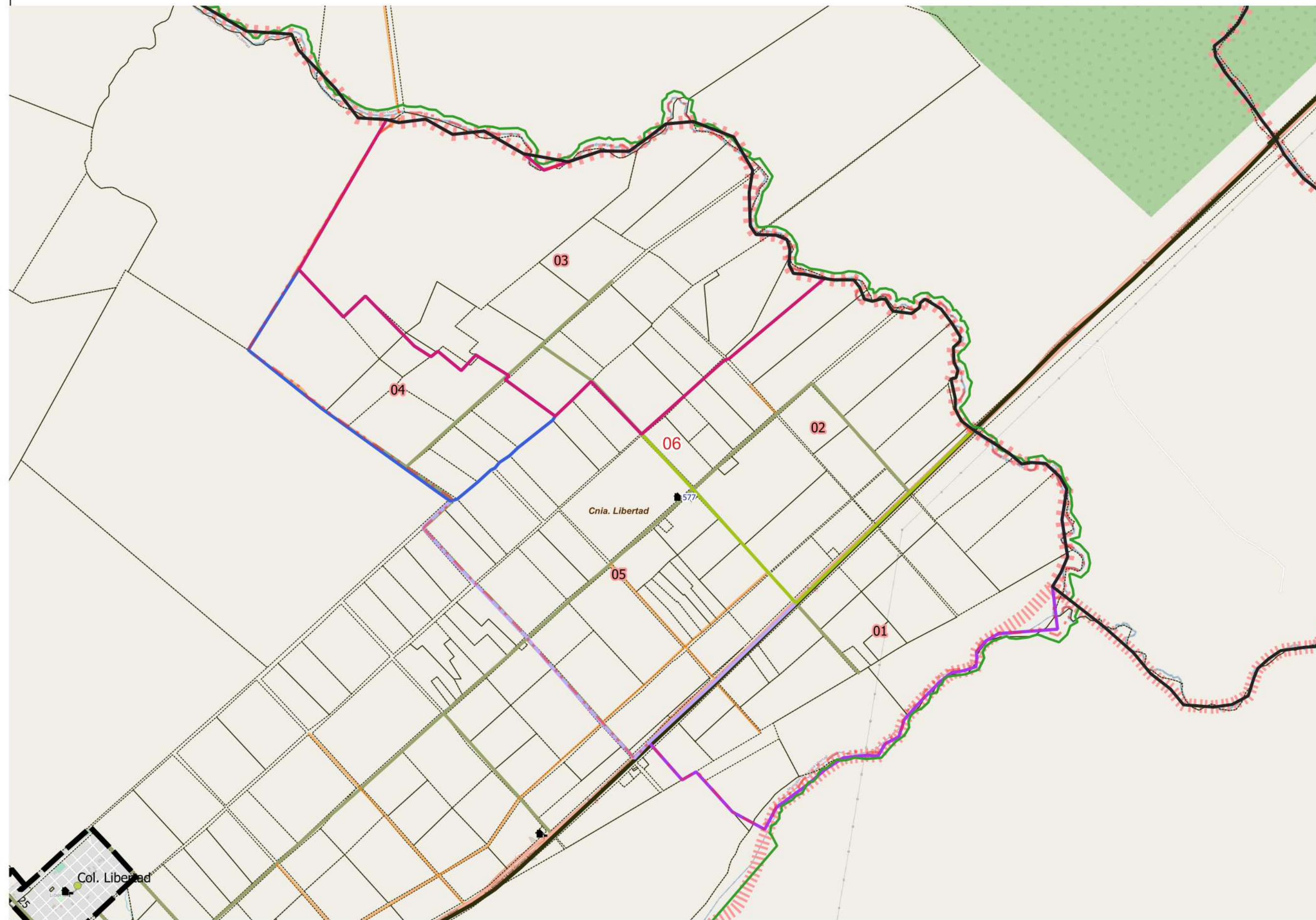
LEYENDA

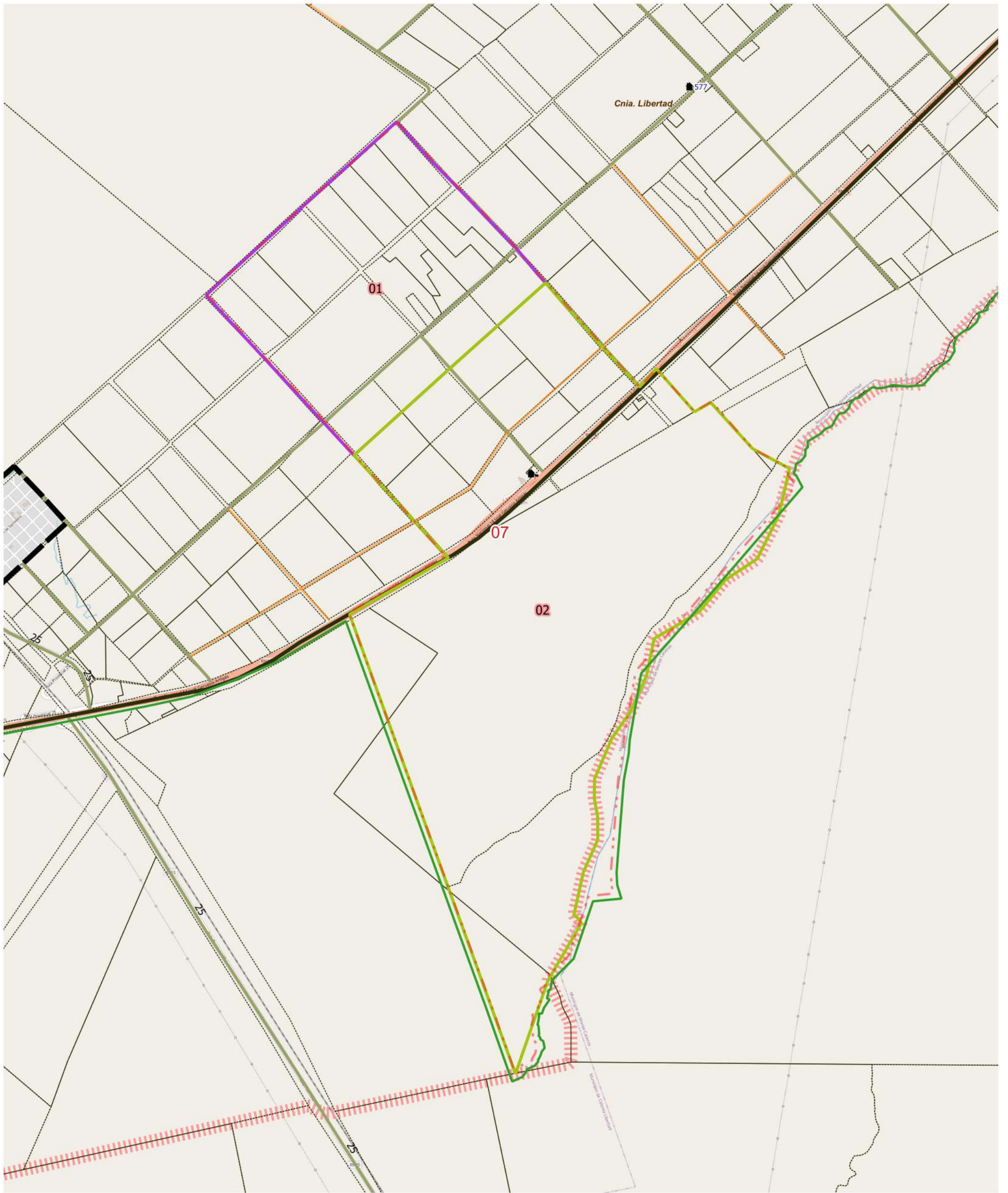
- ▭ Límite de Departamentos
  - Fracciones
  - Límites de Radios
  - ▭ Envolverte de Localidades (NO CENSAR Dentro)
  - ⚡ Límite de Municipios
  - ▭ Parcelas Catastrales
  - Parajes: Nombre
  - Localidades: Nombre
  - Escuelas: N°
  - Viviendas Colectivas (RELEVAR)
  - ▭ Parcelas Catastrales
  - Red Vial
  - Pavimento
  - Ripio
  - Suelo Seleccionado
  - Tierra
- Imagen de Fondo:  
OSM Standard / Google Satellite

Escala 1:40900  
POSGAR94 / Faja 6 - EPSG:22186

Fuente: DPE - INDEC  
Elaborado por: DPE - INDEC  
Coordinación del Sistema  
Geoestadístico  
Fecha de Elaboración: 2022

DESCRIPCIÓN





| LEYENDA |                    | Parajes: Nombres |   | Escuelas: N° |                      | Red Vial |               | Límite de Municipios |                      |
|---------|--------------------|------------------|---|--------------|----------------------|----------|---------------|----------------------|----------------------|
|         | Límite de Fracción |                  | Envolventes de Localidades (NO CENSAR Dentro) |              | Escuelas: N°         |          | Pavimento     |                      | Límite de Municipios |
|         | Límite de Radio    |                  | Parcelas Catastrales                          |              | Viviendas Colectivas |          | Ripio         |                      | Parcelas Catastrales |
|         |                    |                  | Localidades: Nombre                           |              |                      |          | Suelo Selecc. |                      |                      |
|         |                    |                  |   |              |                      |          | Tierra        |                      |                      |

**DESCRIPCIÓN**

Imagen de Fondo: OSM Standard / Google Satellite



UBICACIÓN GEOGRÁFICA




Provincia: (18) CORRIENTES

Depto: (112) MONTE CASEROS

Fracción: 01

Radio: 08

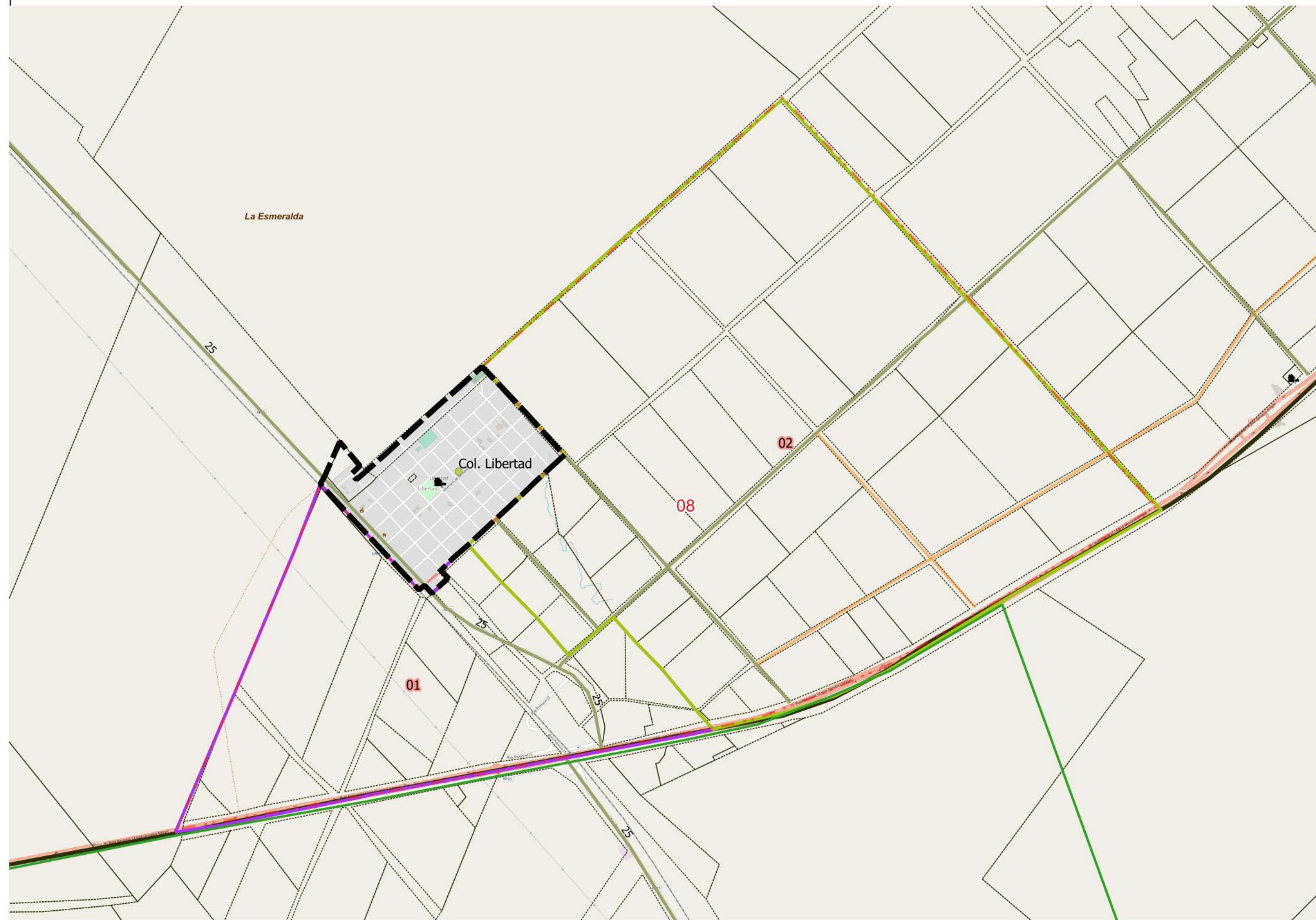
LEYENDA

-  Límite de Departamentos
  - Fracciones
  - Límites de Radios
  -  Envolverte de Localidades (NO CENSAR Dentro)
  -  Límite de Municipios
  -  Parcelas Catastrales
  - Parajes: Nombre
  -  Localidades: Nombre
  -  Escuelas: N°
  -  Viviendas Colectivas (RELEVAR)
  -  Parcelas Catastrales
  - Red Vial
  -  Pavimento
  -  Ripio
  -  Suelo Seleccionado
  -  Tierra
- Imagen de Fondo:  
OSM Standard / Google Satellite

Escala 1:22700  
POSGAR94 / Faja 6 - EPSG:22186

Fuente: DPE - INDEC  
Elaborado por: DPE - INDEC  
Coordinación del Sistema  
Geoestadístico  
Fecha de Elaboración: 2022

DESCRIPCIÓN







**UBICACIÓN GEOGRÁFICA**

Provincia: (18) CORRIENTES

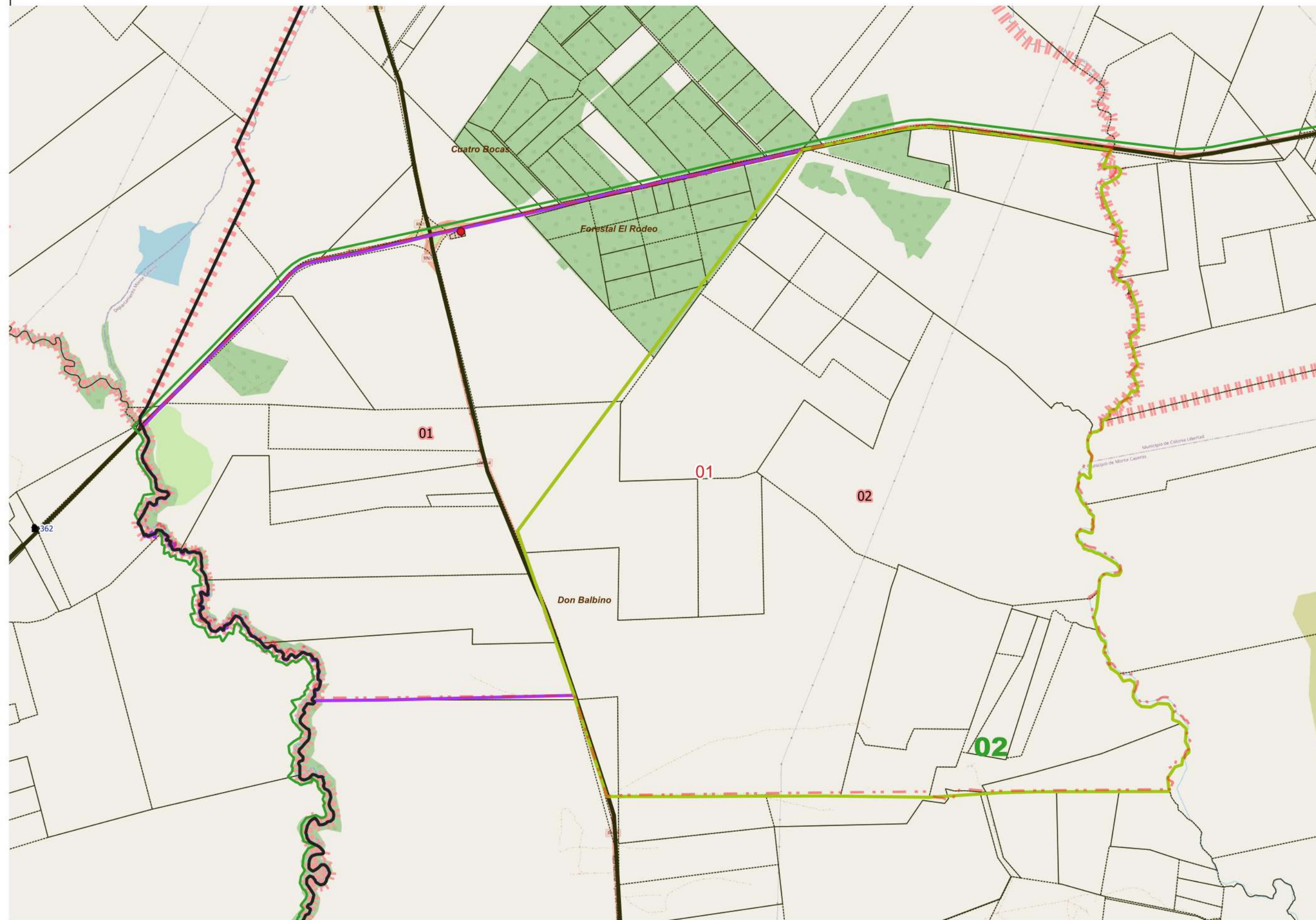
Depto: (112) MONTE CASEROS

**Fracción:** 02

**Radio:** 01

**LEYENDA**

- Límite de Departamentos
  - Fracciones
  - Límites de Radios
  - Envolverte de Localidades (NO CENSAR Dentro)
  - Límite de Municipios
  - Parcelas Catastrales
  - Parajes: Nombre
  - Localidades: Nombre
  - Escuelas: N°
  - Viviendas Colectivas (RELEVAR)
  - Parcelas Catastrales
  - Red Vial
  - Pavimento
  - Ripio
  - Suelo Seleccionado
  - Tierra
- Imagen de Fondo:  
OSM Standard / Google Satellite



**DESCRIPCIÓN**

Escala 1:68000  
 POSGAR94 / Faja 6 - EPSG:22186  
 Fuente: DPE - INDEC  
 Elaborado por: DPE - INDEC  
 Coordinación del Sistema  
 Geoestadístico  
 Fecha de Elaboración: 2022



UBICACIÓN GEOGRÁFICA













Provincia: (18) CORRIENTES

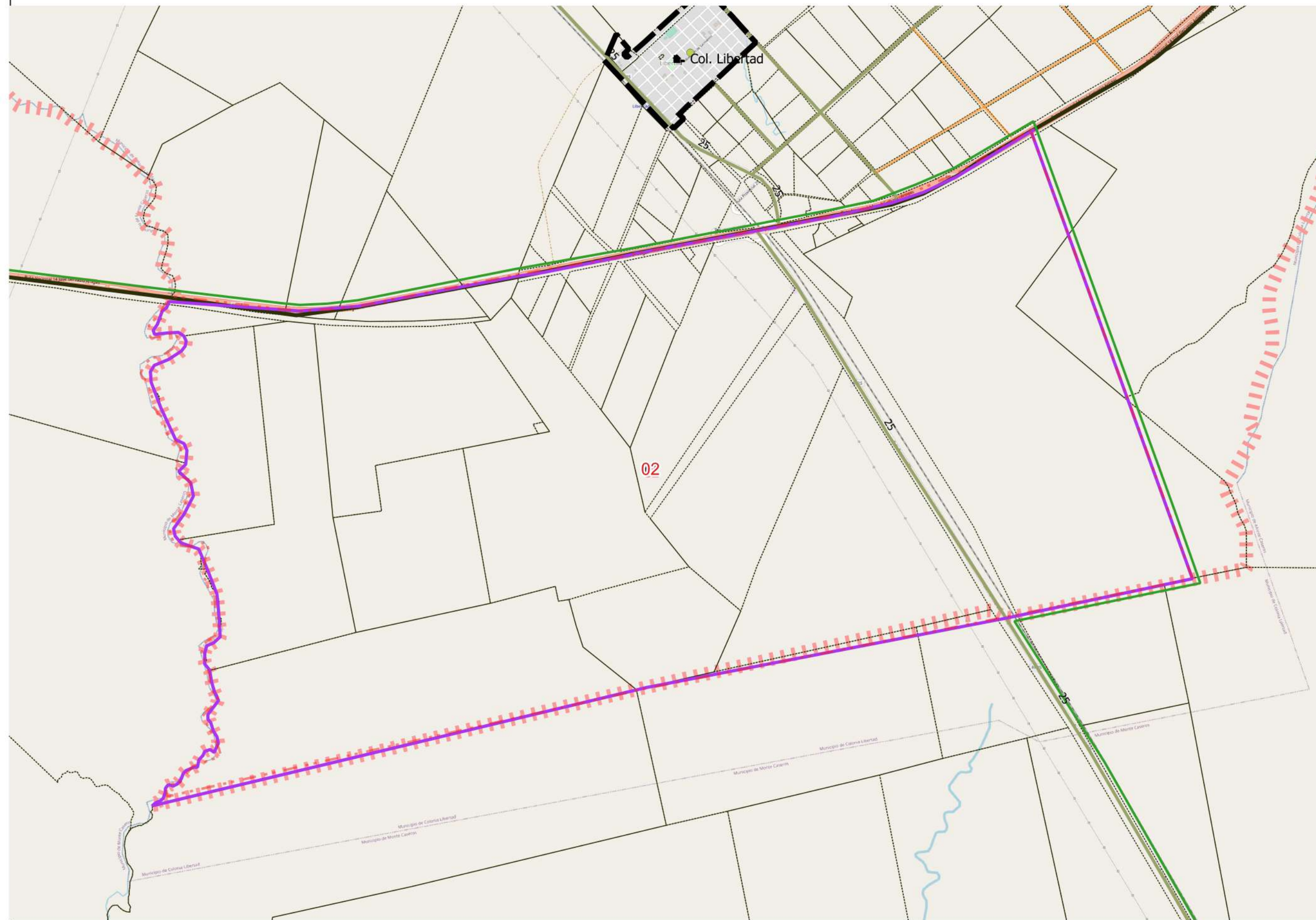
Depto: (112) MONTE CASEROS

Fracción: 02

Radio: 02

LEYENDA

-  Límite de Departamentos
- Fracciones
- Límites de Radios
-  Envolvente de Localidades (NO CENSAR Dentro)
-  Límite de Municipios
-  Parcelas Catastrales
- Parajes: Nombre
-  Localidades: Nombre
-  Escuelas: N°
-  Viviendas Colectivas (RELEVAR)
-  Parcelas Catastrales
- Red Vial
-  Pavimento
-  Ripio
-  Suelo Seleccionado
-  Tierra
- Imagen de Fondo:  
OSM Standard / Google Satellite



DESCRIPCIÓN

Escala 1:36500  
POSGAR94 / Faja 6 - EPSG:22186  
Fuente: DPE - INDEC  
Elaborado por: DPE - INDEC  
Coordinación del Sistema  
Geoestadístico  
Fecha de Elaboración: 2022



### UBICACIÓN GEOGRÁFICA

Provincia: (18) CORRIENTES

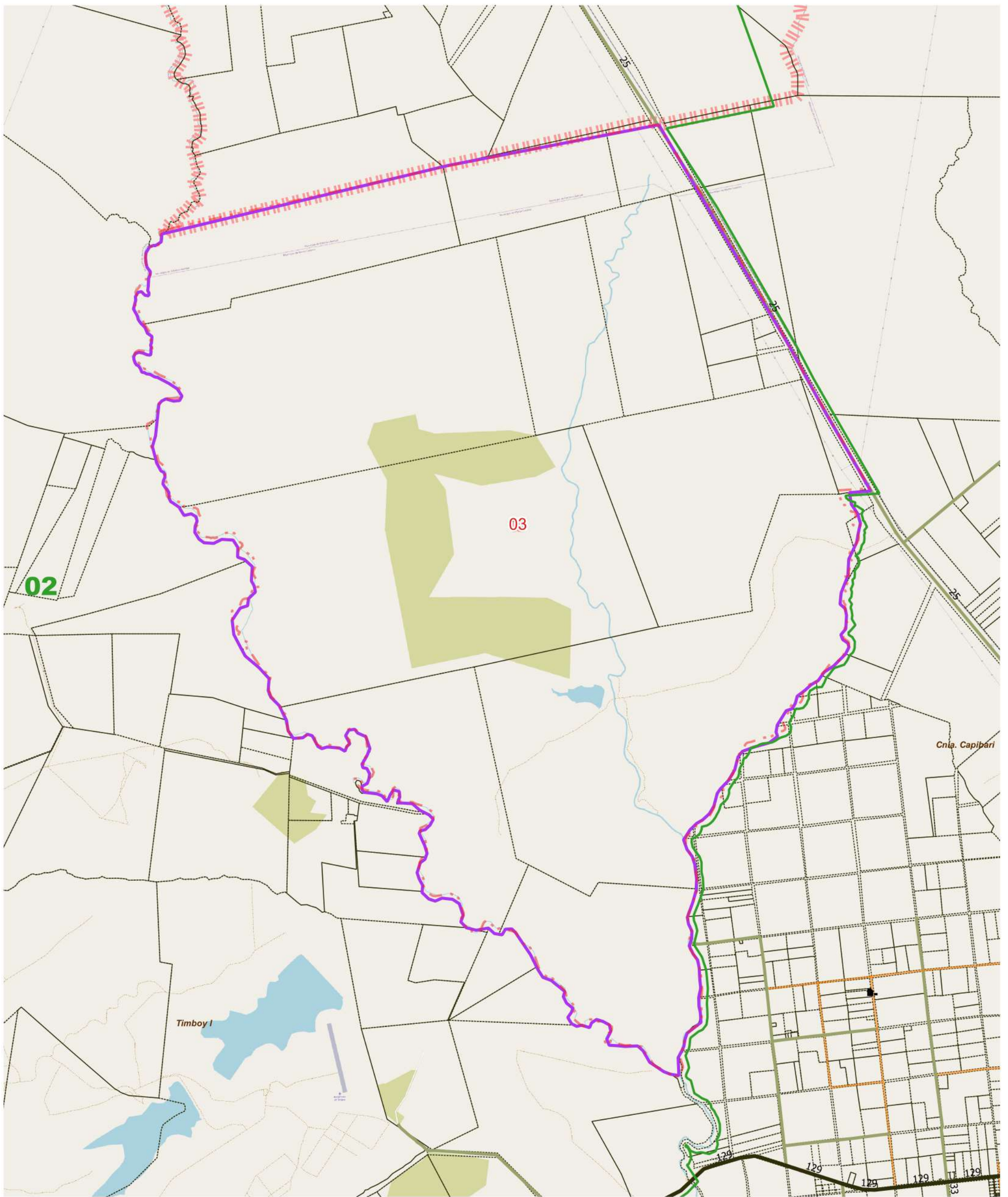
Depto: (112) MONTE CASEROS

**Fracción:** 02

**Radio:** 03

Escala 1:60800  
POSGAR94 / Faja 6 - EPSG:22186

Fuente: DPE - INDEC  
Elaborado por: DPE - INDEC  
Coordinación del Sistema Geoestadístico  
Fecha de Elaboración: 2022



| LEYENDA |                      | Parajes: Nombres |   | Escuelas: N° |                      | Red Vial |           | Red Vial |               | Límite de Municipios |                      | Imagen de Fondo: OSM Standard / Google Satellite |                      |
|---------|----------------------|------------------|---|--------------|----------------------|----------|-----------|----------|---------------|----------------------|----------------------|--|----------------------|
|         | Límite de Fracción   |                  | Envolventes de Localidades (NO CENSAR Dentro) |              | Escuelas: N°         |          | Pavimento |          | Suelo Selecc. |                      | Límite de Municipios |  | Parcelas Catastrales |
|         | Límite de Radio      |                  | Localidades: Nombre                           |              | Viviendas Colectivas |          | Ripio     |          | Tierra        |                      | Límite de Municipios |  | Parcelas Catastrales |
|         | Parcelas Catastrales |                  |   |              |                      |          |           |          |               |                      |                      |  |                      |

### DESCRIPCIÓN



**UBICACIÓN GEOGRÁFICA**

Provincia: (18) CORRIENTES

Depto: (112) MONTE CASEROS

**Fracción:** 02

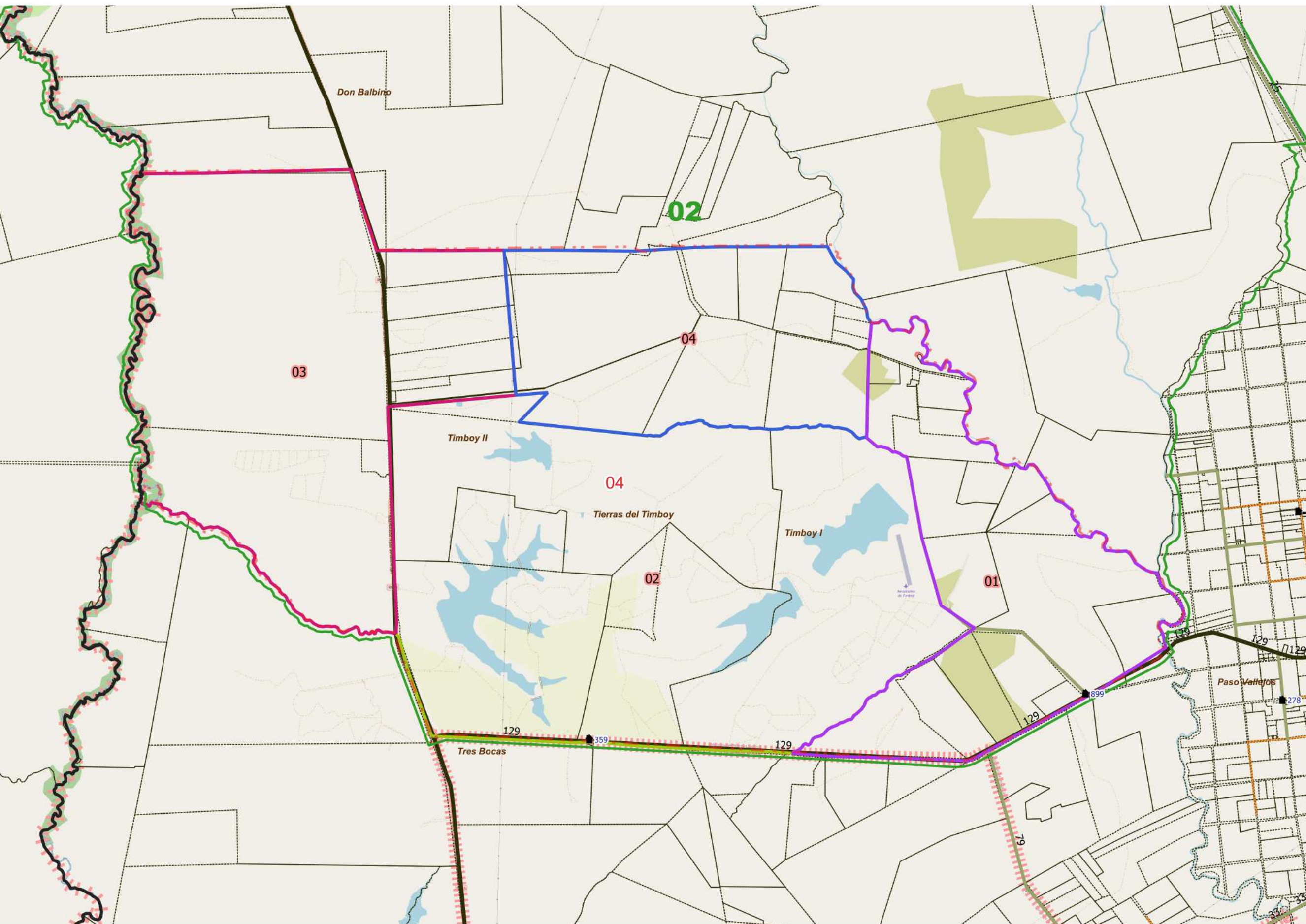
**Radio:** 04

**LEYENDA**

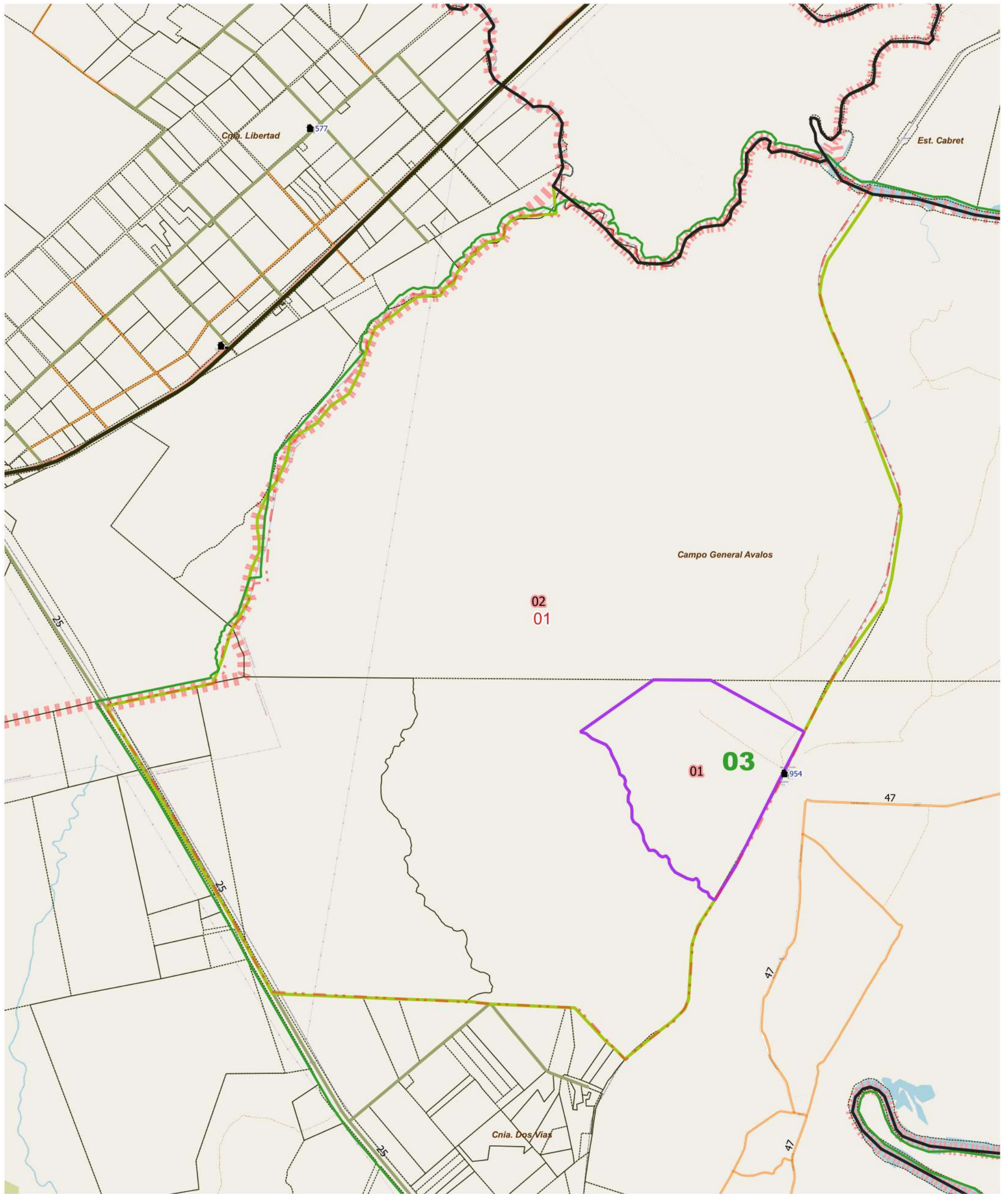
- Límite de Departamentos
- Fracciones
- Límites de Radios
- Envolverte de Localidades (NO CENSAR Dentro)
- Límite de Municipios
- Parcelas Catastrales
- Parajes: Nombre
- Localidades: Nombre
- Escuelas: N°
- Viviendas Colectivas (RELEVAR)
- Parcelas Catastrales
- Red Vial
- Pavimento
- Ripio
- Suelo Seleccionado
- Tierra
- Imagen de Fondo: OSM Standard / Google Satellite

Escala 1:85300  
POSGAR94 / Faja 6 - EPSG:22186

Fuente: DPE - INDEC  
Elaborado por: DPE - INDEC  
Coordinación del Sistema Geoestadístico  
Fecha de Elaboración: 2022

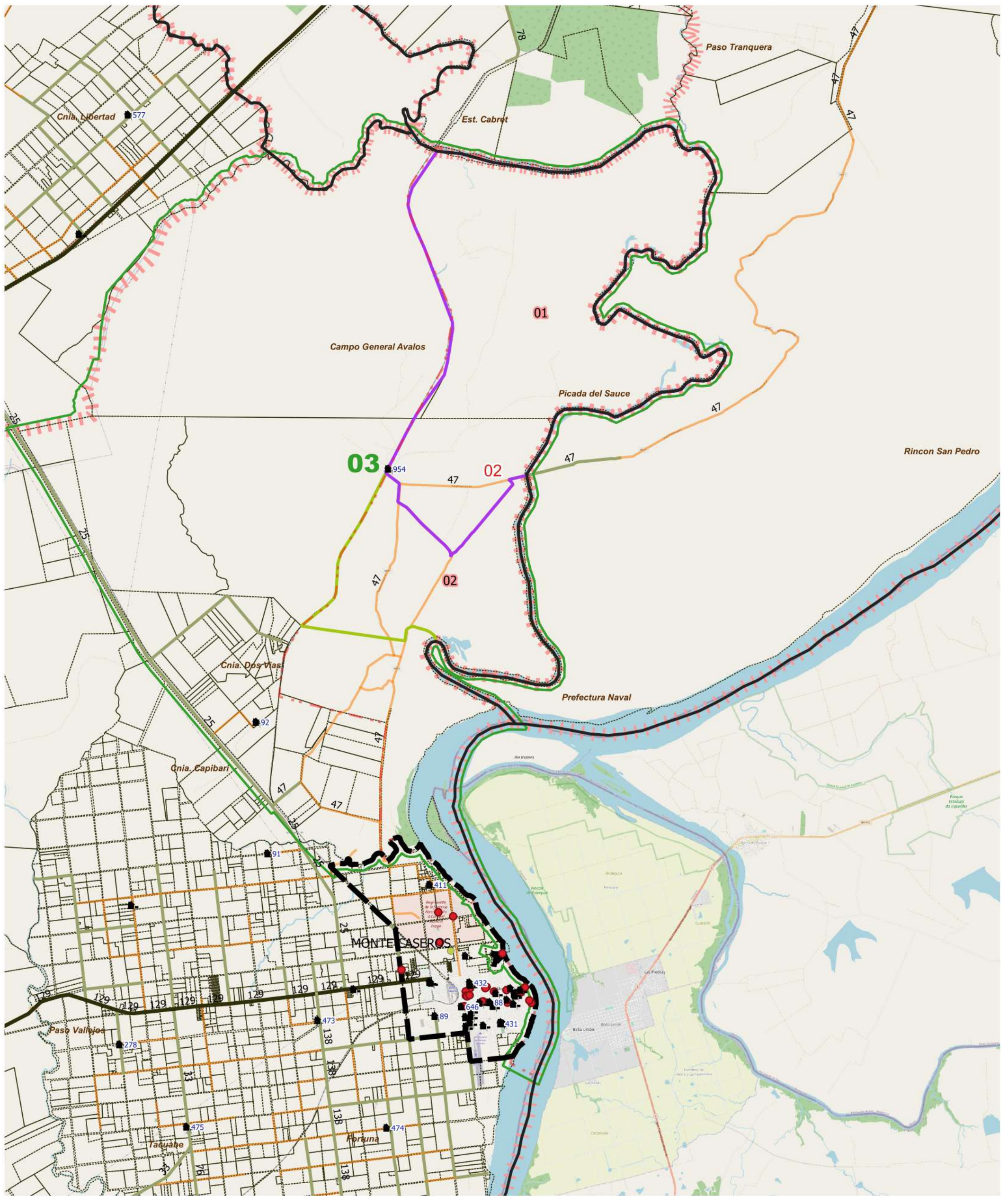


**DESCRIPCIÓN**



| LEYENDA |                    | Parajes: Nombres |   | Escuelas: N° |                      | Red Vial |           | Límite de Municipios |                      | Imagen de Fondo:<br>OSM Standard / Google Satellite |
|---------|--------------------|------------------|---|--------------|----------------------|----------|-----------|----------------------|----------------------|---|
|         | Límite de Fracción |                  | Envolventes de Localidades (NO CENSAR Dentro) |              | Escuelas: N°         |          | Pavimento |                      | Límite de Municipios |   |
|         | Límite de Radio    |                  | Parcelas Catastrales                          |              | Viviendas Colectivas |          | Ripio     |                      | Suelo Seleccionado   |   |
|         |                    |                  |   |              |                      |          | Tierra    |                      | Parcelas Catastrales |   |

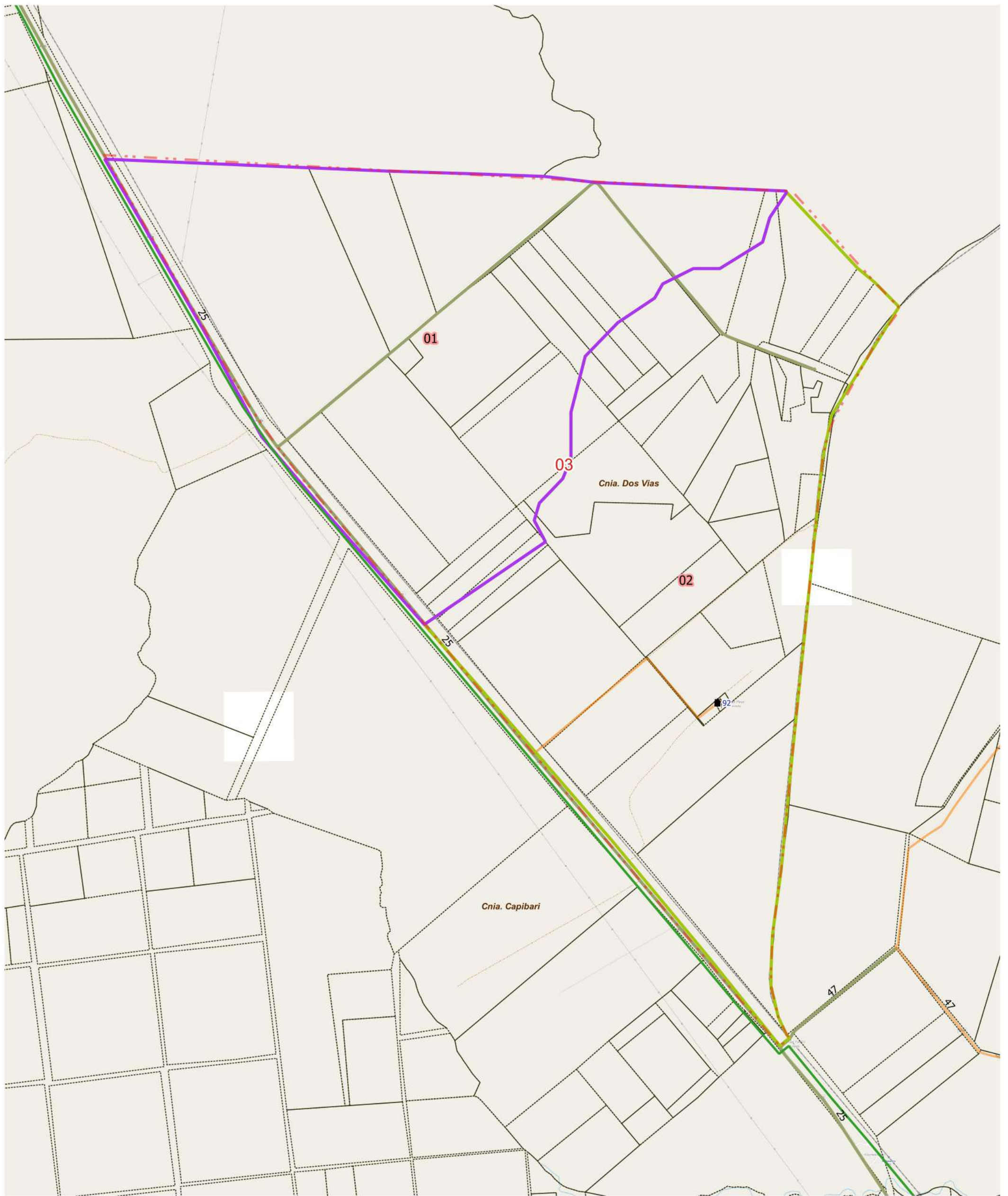
DESCRIPCIÓN



| LEYENDA |  | Red Vial |                     | Red Vial |                      | Límite de Municipios |                      |
|---------|--|----------|---------------------|----------|----------------------|----------------------|----------------------|
|         | Límite de Fracción                           |          | Pavimento           |          | Suelo Seleccionado   |                      | Límite de Municipios |
|         | Límite de Radio                              |          | Ripio               |          | Tierra               |                      | Parcelas Catastrales |
|         | Envolturas de Localidades (NO CENSAR Dentro) |          | Escuelas: N°        |          | Viviendas Colectivas |                      | Parcelas Catastrales |
|         | Parcelas Catastrales                         |          | Localidades: Nombre |          | Viviendas Colectivas |                      | Parcelas Catastrales |
|         | Parcelas Catastrales                         |          | Localidades: Nombre |          | Viviendas Colectivas |                      | Parcelas Catastrales |

**DESCRIPCIÓN**

Imagen de Fondo: OSM Standard / Google Satellite



| LEYENDA |                     | Parajes: Nombres |   | Escuelas: N° |                      | Red Vial |           | Límite de Municipios |                      | Imagen de Fondo:<br>OSM Standard / Google Satellite |
|---------|---------------------|------------------|---|--------------|----------------------|----------|-----------|----------------------|----------------------|---|
|         | Límite de Fracción  |                  | Envolventes de Localidades (NO CENSAR Dentro) |              | Escuelas: N°         |          | Pavimento |                      | Límite de Municipios |   |
|         | Límite de Radio     |                  | Parcelas Catastrales                          |              | Viviendas Colectivas |          | Ripio     |                      | Suelo Selecc.        |   |
|         | Localidades: Nombre |                  | Localidades: Nombre                           |              | Viviendas Colectivas |          | Tierra    |                      | Parcelas Catastrales |   |

DESCRIPCIÓN



UBICACIÓN GEOGRÁFICA

Provincia: (18) CORRIENTES

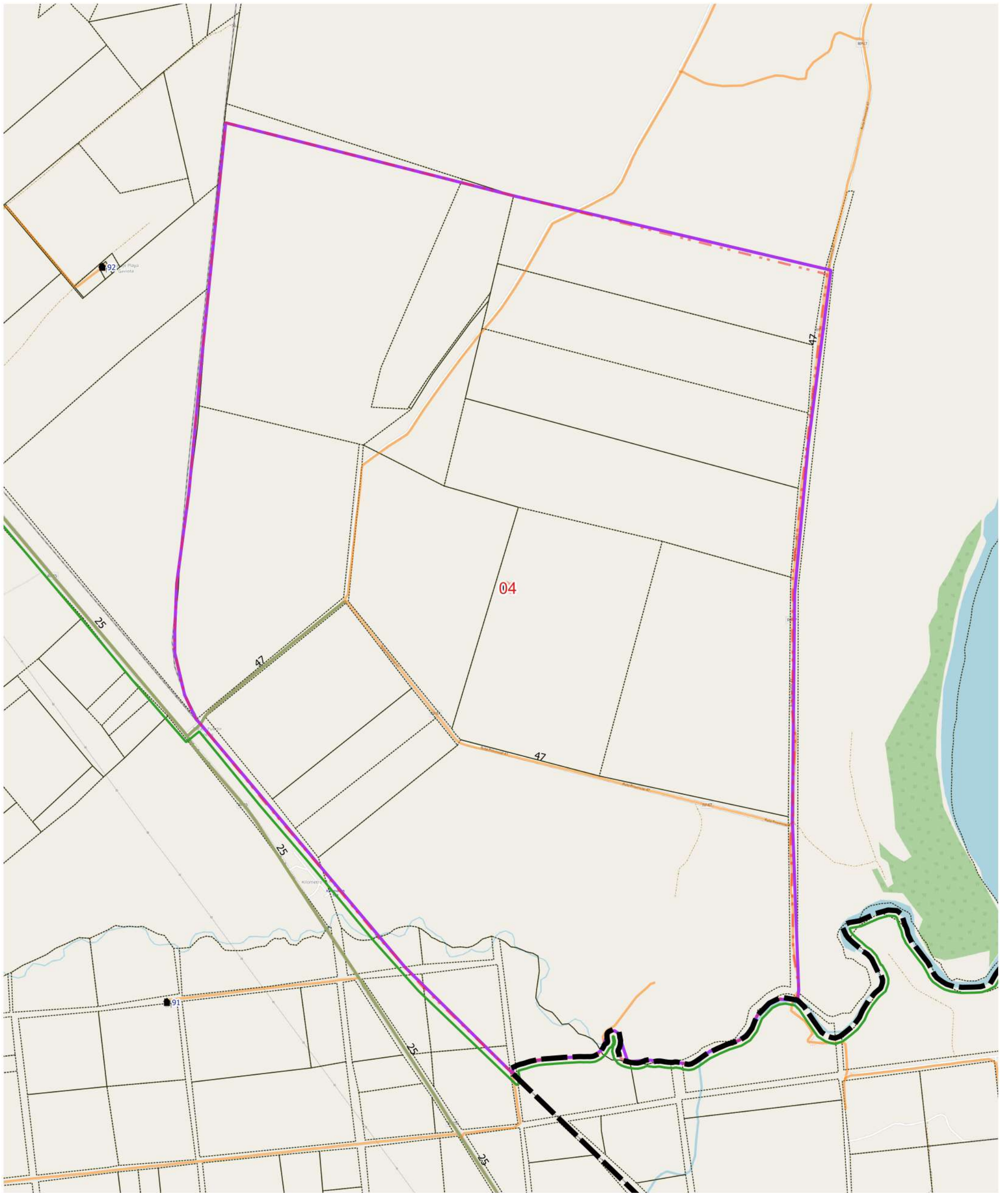
Depto: (112) MONTE CASEROS

Fracción: 03

Radio: 04

Escala 1:19900  
POSGAR94 / Faja 6 - EPSG:22186

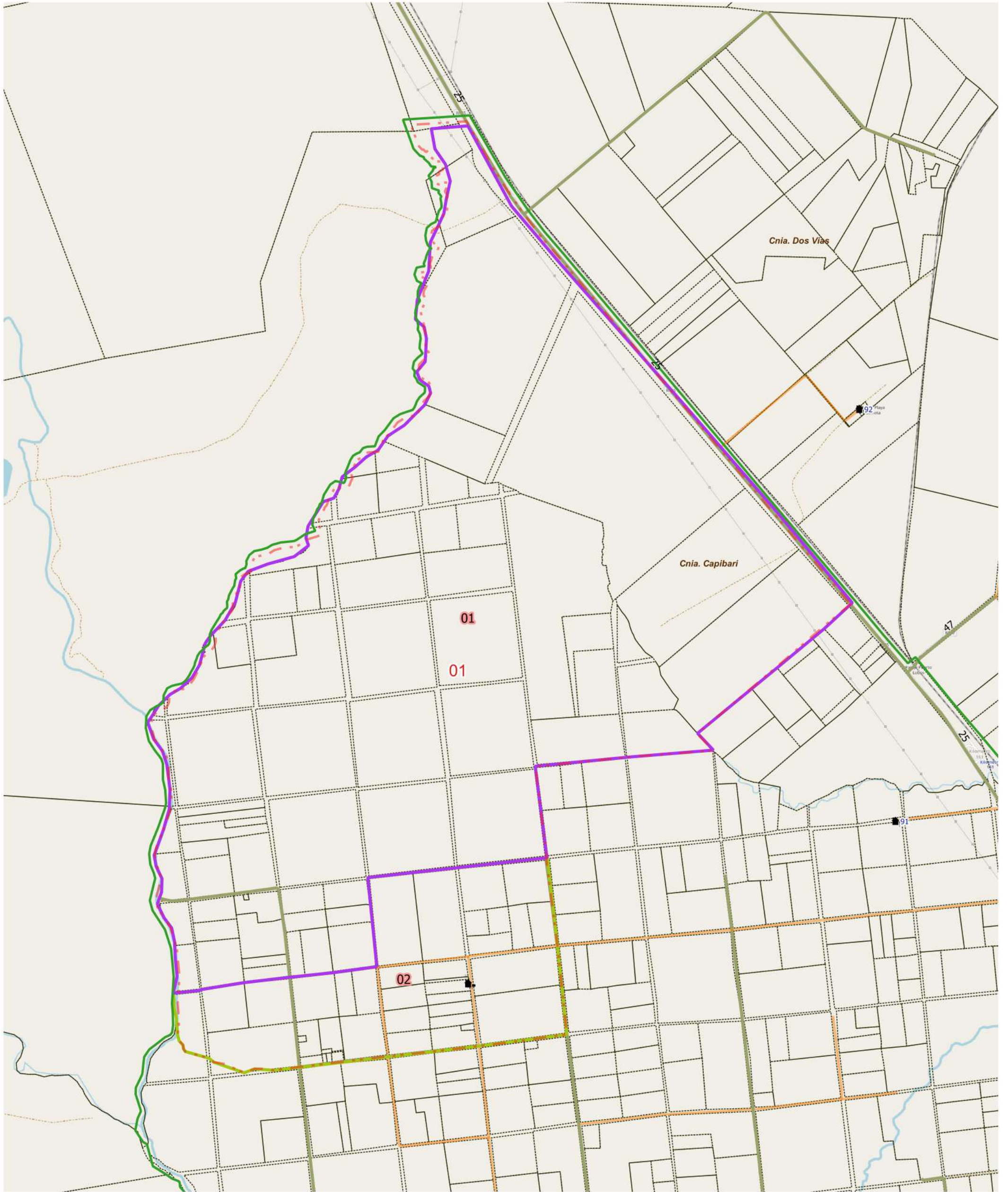
Fuente: DPE - INDEC  
Elaborado por: DPE - INDEC  
Coordinación del Sistema Geoestadístico  
Fecha de Elaboración: 2022



| LEYENDA |                    | Parajes: Nombres |   | Escuelas: N° |                      | Red Vial |           | Red Vial |               | Límite de Municipios |                      | Imagen de Fondo: OSM Standard / Google Satellite |  |
|---------|--------------------|------------------|---|--------------|----------------------|----------|-----------|----------|---------------|----------------------|----------------------|--|--|
|         | Límite de Fracción |                  | Envolventes de Localidades (NO CENSAR Dentro) |              | Escuelas: N°         |          | Pavimento |          | Suelo Selecc. |                      | Límite de Municipios |  | Imagen de Fondo: OSM Standard / Google Satellite |
|         | Límite de Radio    |                  | Parcelas Catastrales                          |              | Viviendas Colectivas |          | Ripio     |          | Tierra        |                      | Parcelas Catastrales |  |  |

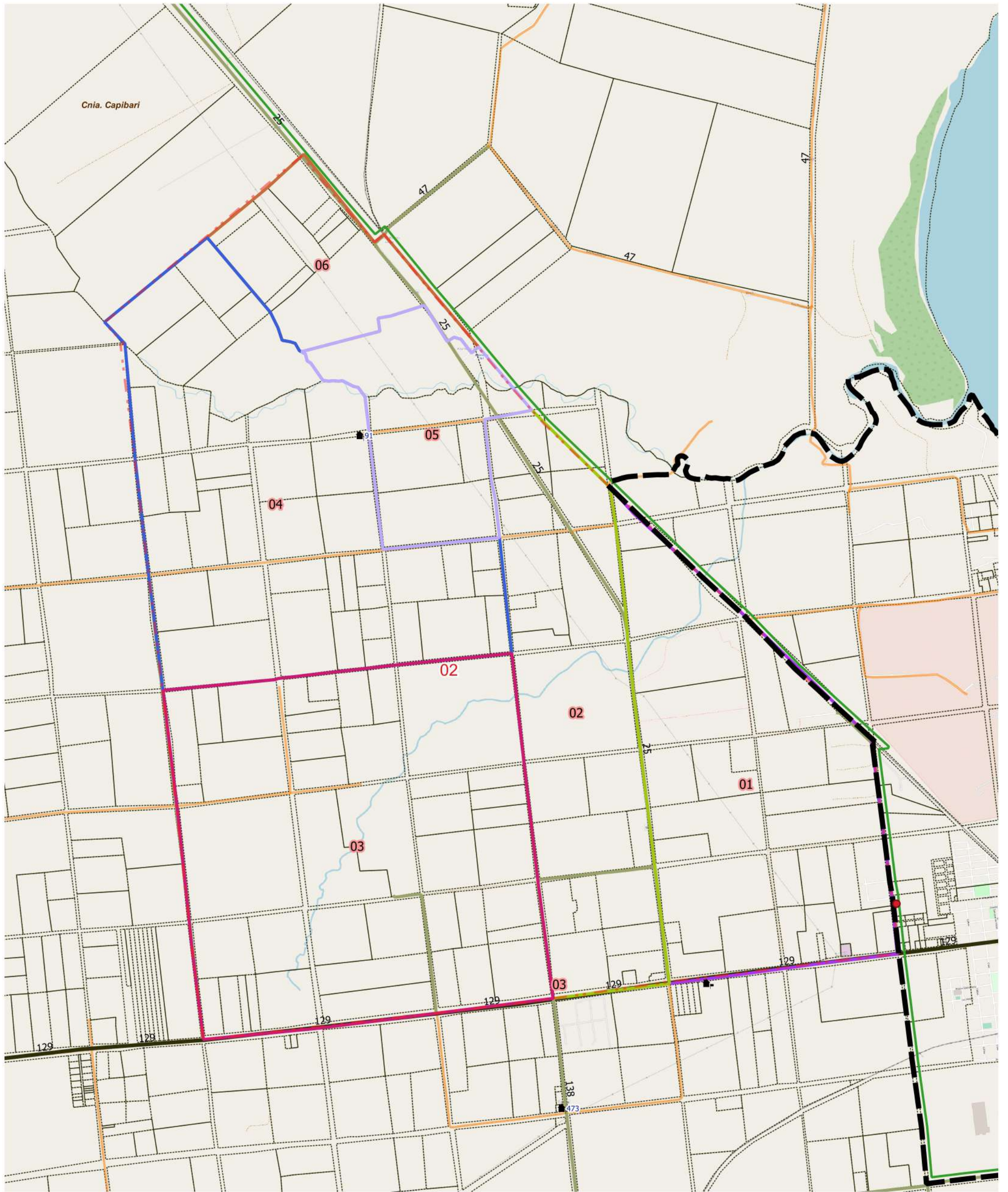
DESCRIPCIÓN





| LEYENDA |                      | Parajes: Nombres |   | Escuelas: N° |                      | Red Vial |           | Red Vial |                    | Límite de Municipios |                      | Imagen de Fondo: OSM Standard / Google Satellite |                      |
|---------|----------------------|------------------|---|--------------|----------------------|----------|-----------|----------|--------------------|----------------------|----------------------|--|----------------------|
|         | Límite de Fracción   |                  | Envolventes de Localidades (NO CENSAR Dentro) |              | Escuelas: N°         |          | Pavimento |          | Suelo Seleccionado |                      | Límite de Municipios |  | Parcelas Catastrales |
|         | Límite de Radio      |                  | Parcelas Catastrales                          |              | Localidades: Nombre  |          | Ripio     |          | Tierra             |                      | Límite de Municipios |  | Parcelas Catastrales |
|         | Viviendas Colectivas |                  | Viviendas Colectivas                          |              | Viviendas Colectivas |          | Ripio     |          | Tierra             |                      | Límite de Municipios |  | Parcelas Catastrales |

DESCRIPCIÓN



| LEYENDA |                      | Parajes: Nombres |   | Escuelas: N° |                      | Red Vial |           | Límite de Municipios |               | Imagen de Fondo:<br>OSM Standard / Google Satellite |
|---------|----------------------|------------------|---|--------------|----------------------|----------|-----------|----------------------|---------------|---|
|         | Límite de Fracción   |                  | Envoltorios de Localidades (NO CENSAR Dentro) |              | Escuelas: N°         |          | Pavimento |                      | Suelo Selecc. |   |
|         | Límite de Radio      |                  | Parcelas Catastrales                          |              | Viviendas Colectivas |          | Ripio     |                      | Tierra        |   |
|         | Parcelas Catastrales |                  | Localidades: Nombre                           |              | Viviendas Colectivas |          | Ripio     |                      | Tierra        |   |

DESCRIPCIÓN



UBICACIÓN GEOGRÁFICA

Provincia: (18) CORRIENTES

Depto: (112) MONTE CASEROS

Fracción: 04

Radio: 03

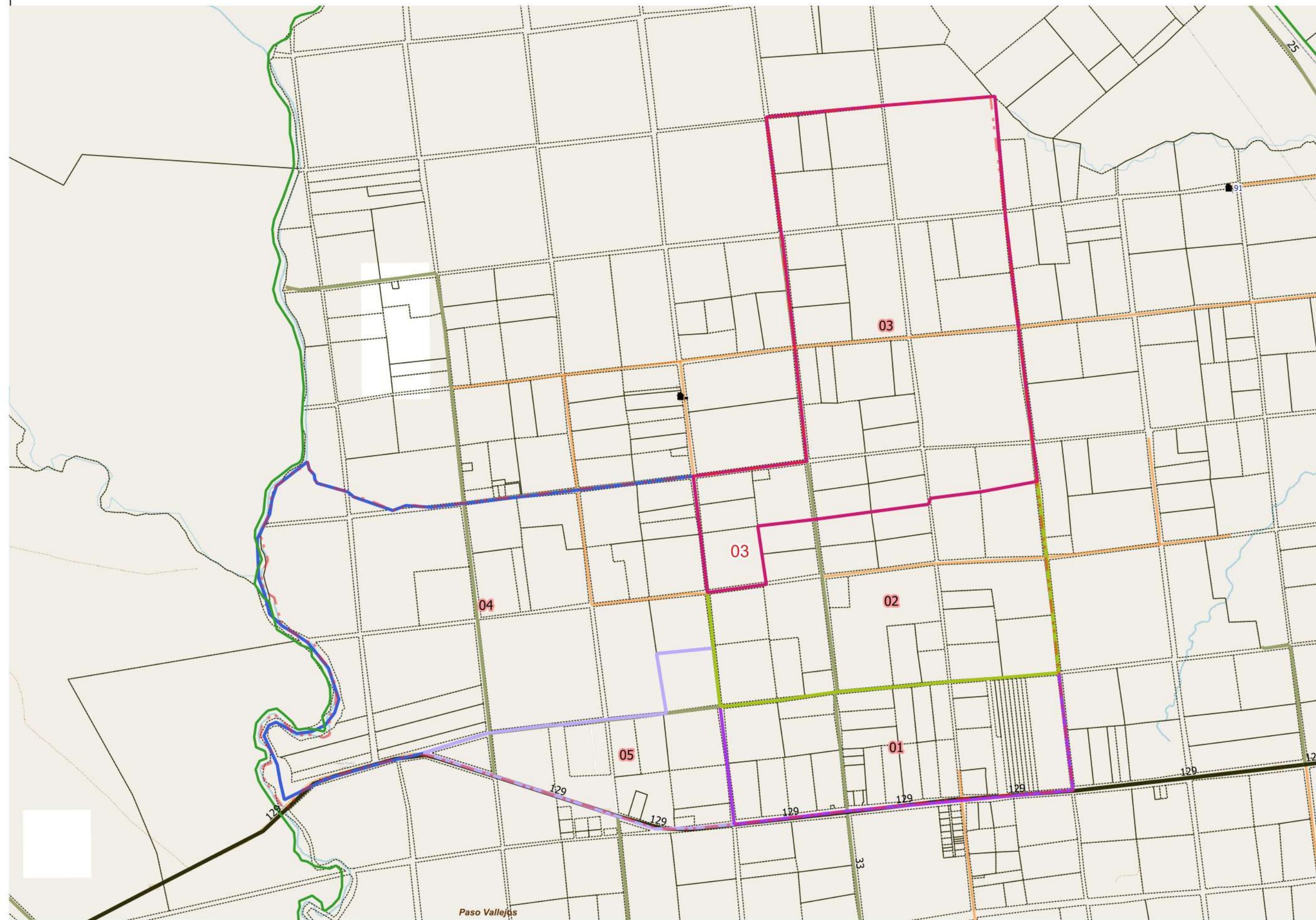
LEYENDA

- ▭ Límite de Departamentos
  - ▭ Fracciones
  - ▭ Límites de Radios
  - ▭ Envolverte de Localidades (NO CENSAR Dentro)
  - ▭ Límite de Municipios
  - ▭ Parcelas Catastrales
  - ▭ Parajes: Nombre
  - Localidades: Nombre
  - ▣ Escuelas: N°
  - Viviendas Colectivas (RELEVAR)
  - ▭ Parcelas Catastrales
  - ▭ Red Vial
  - ▭ Pavimento
  - ▭ Ripio
  - ▭ Suelo Seleccionado
  - ▭ Tierra
- Imagen de Fondo:  
OSM Standard / Google Satellite

Escala 1:28600  
POSGAR94 / Faja 6 - EPSG:22186

Fuente: DPE - INDEC  
Elaborado por: DPE - INDEC  
Coordinación del Sistema  
Geoestadístico  
Fecha de Elaboración: 2022

DESCRIPCIÓN





| LEYENDA |                    | Parajes: Nombres |   | Escuelas: N° |                      | Red Vial |           | Red Vial |               | Límite de Municipios |                      | Imagen de Fondo: OSM Standard / Google Satellite |                      |
|---------|--------------------|------------------|---|--------------|----------------------|----------|-----------|----------|---------------|----------------------|----------------------|--|----------------------|
|         | Límite de Fracción |                  | Envoltorios de Localidades (NO CENSAR Dentro) |              | Escuelas: N°         |          | Pavimento |          | Suelo Selecc. |                      | Límite de Municipios |  | Parcelas Catastrales |
|         | Límite de Radio    |                  | Localidades: Nombre                           |              | Viviendas Colectivas |          | Ripio     |          | Tierra        |                      | Parcelas Catastrales |  |                      |

DESCRIPCIÓN



### UBICACIÓN GEOGRÁFICA

Provincia: (18) CORRIENTES

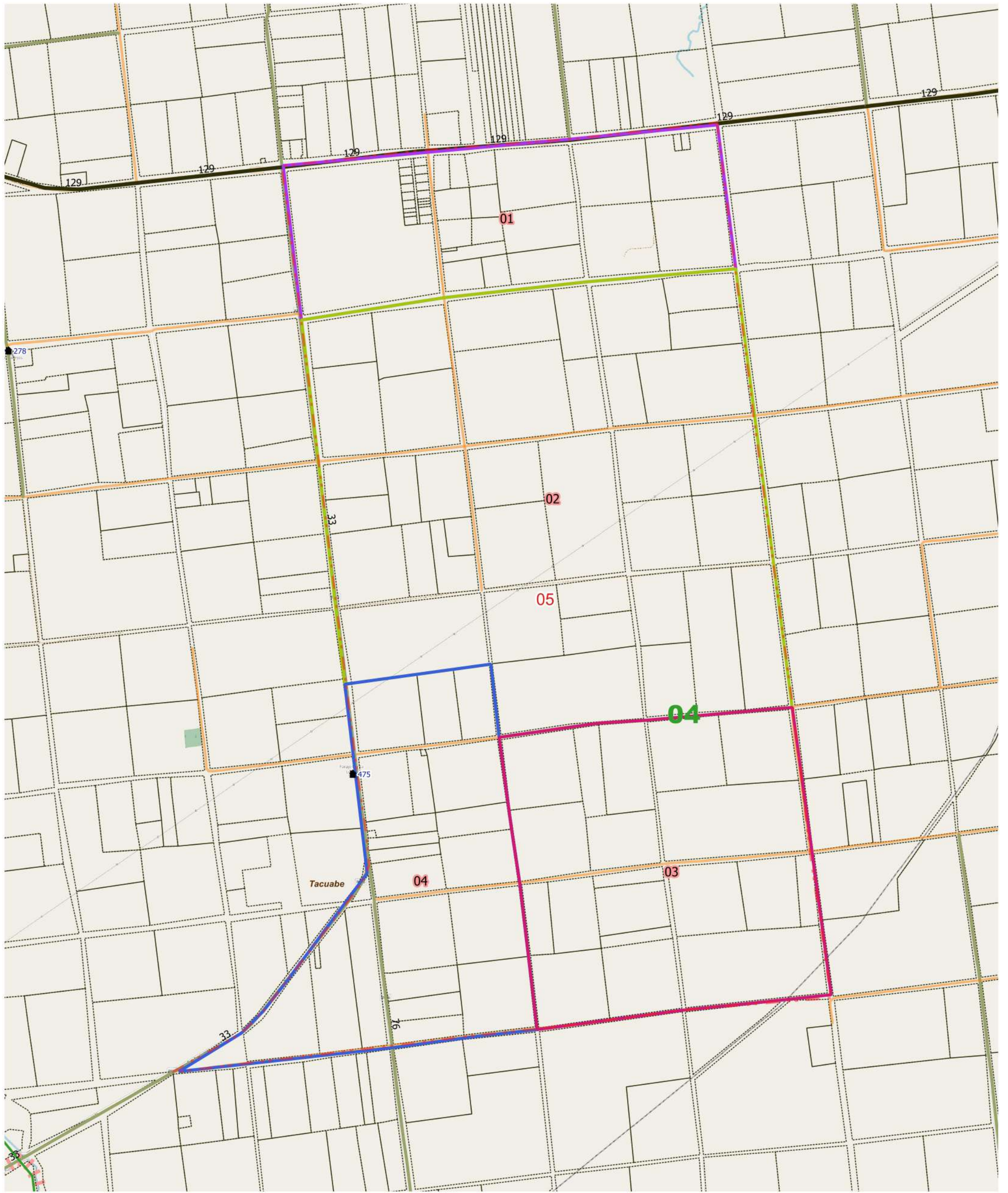
Depto: (112) MONTE CASEROS

**Fracción:** 04

**Radio:** 05

Escala 1:21600  
POSGAR94 / Faja 6 - EPSG:22186

Fuente: DPE - INDEC  
Elaborado por: DPE - INDEC  
Coordinación del Sistema Geoestadístico  
Fecha de Elaboración: 2022



| LEYENDA |                    | Parajes: Nombres |   | Escuelas: N° |                      | Red Vial |           | Límite de Municipios |               | Imagen de Fondo:<br>OSM Standard / Google Satellite |                      |
|---------|--------------------|------------------|---|--------------|----------------------|----------|-----------|----------------------|---------------|---|----------------------|
|         | Límite de Fracción |                  | Envolventes de Localidades (NO CENSAR Dentro) |              | Escuelas: N°         |          | Pavimento |                      | Suelo Selecc. |   |                      |
|         | Límite de Radio    |                  | Parcelas Catastrales                          |              | Viviendas Colectivas |          | Ripio     |                      | Tierra        |   | Parcelas Catastrales |

### DESCRIPCIÓN



**UBICACIÓN GEOGRÁFICA**

Provincia: (18) CORRIENTES

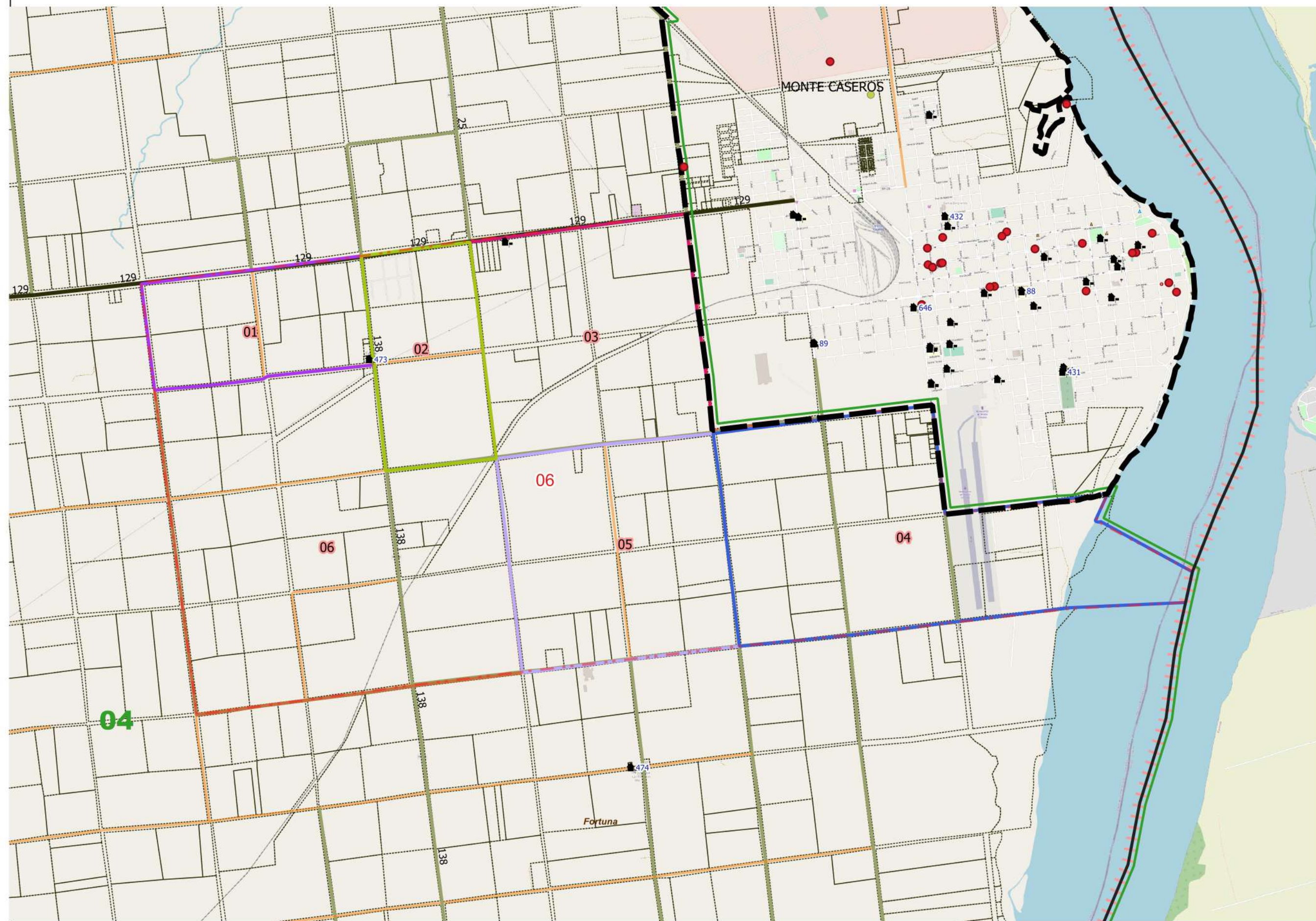
Depto: (112) MONTE CASEROS

**Fracción:** 04

**Radio:** 06

**LEYENDA**

- Límite de Departamentos
  - Fracciones
  - Límites de Radios
  - Envolverte de Localidades (NO CENSAR Dentro)
  - Límite de Municipios
  - Parcelas Catastrales
  - Parajes: Nombre
  - Localidades: Nombre
  - Escuelas: N°
  - Viviendas Colectivas (RELEVAR)
  - Parcelas Catastrales
  - Red Vial
  - Pavimento
  - Ripio
  - Suelo Seleccionado
  - Tierra
- Imagen de Fondo:  
OSM Standard / Google Satellite



**DESCRIPCIÓN**

Escala 1:30400  
POSGAR94 / Faja 6 - EPSG:22186

Fuente: DPE - INDEC  
Elaborado por: DPE - INDEC  
Coordinación del Sistema  
Geoestadístico  
Fecha de Elaboración: 2022



**UBICACIÓN GEOGRÁFICA**

Provincia: (18) CORRIENTES

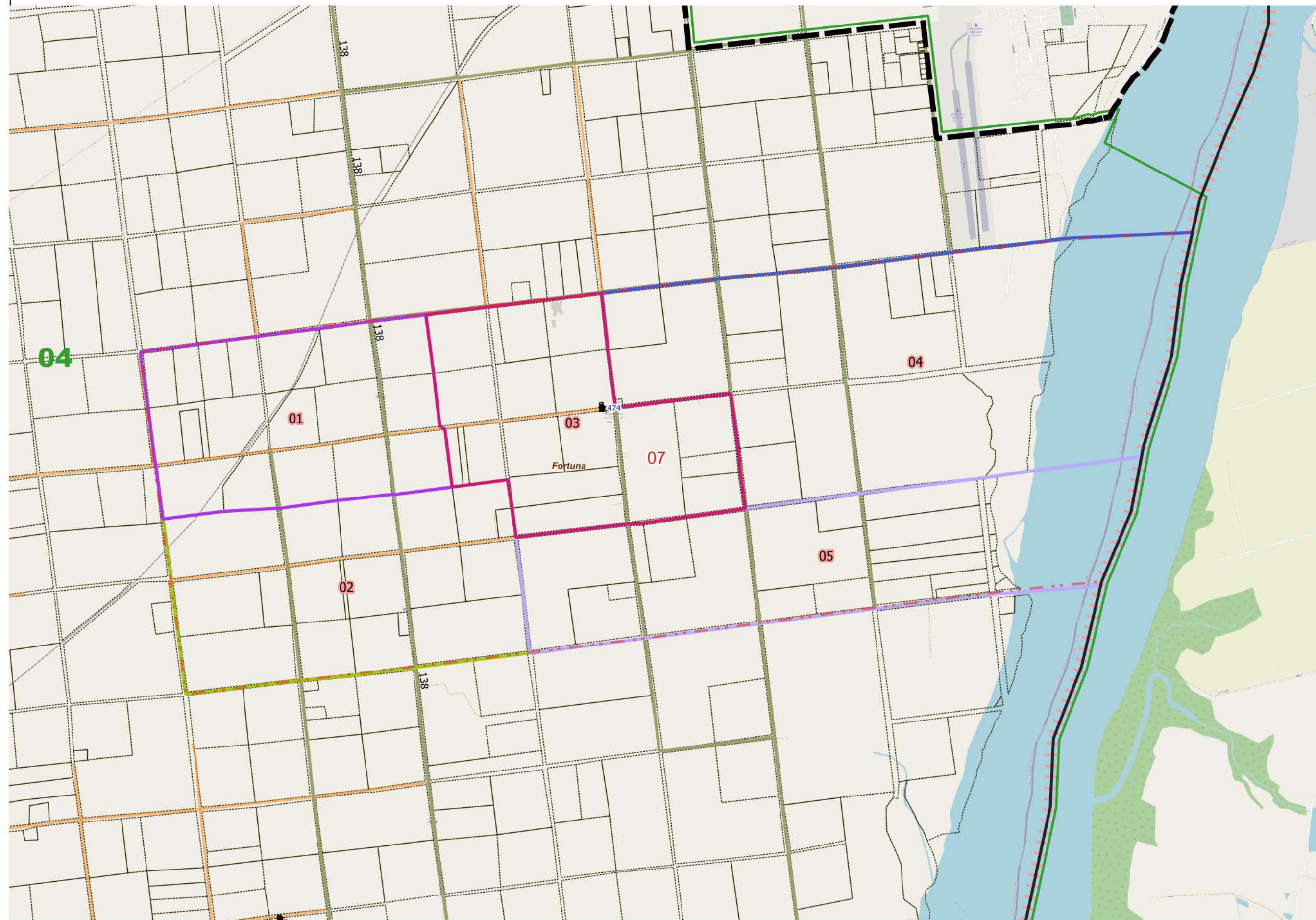
Depto: (112) MONTE CASEROS

**Fracción:** 04

**Radio:** 07

**LEYENDA**

- Límite de Departamentos
- Fracciones
- Límites de Radios
- Envolverte de Localidades (NO CENSAR Dentro)
- Límite de Municipios
- Parcelas Catastrales
- Parajes: Nombre
- Localidades: Nombre
- Escuelas: N°
- Viviendas Colectivas (RELEVAR)
- Parcelas Catastrales
- Red Vial
- Pavimento
- Ripio
- Suelo Seleccionado
- Tierra
- Imagen de Fondo:  
OSM Standard / Google Satellite



**DESCRIPCIÓN**

Escala 1:28500  
POSGAR94 / Faja 6 - EPSG:22186

Fuente: DPE - INDEC  
Elaborado por: DPE - INDEC  
Coordinación del Sistema  
Geoestadístico  
Fecha de Elaboración: 2022



UBICACIÓN GEOGRÁFICA













Provincia: (18) CORRIENTES

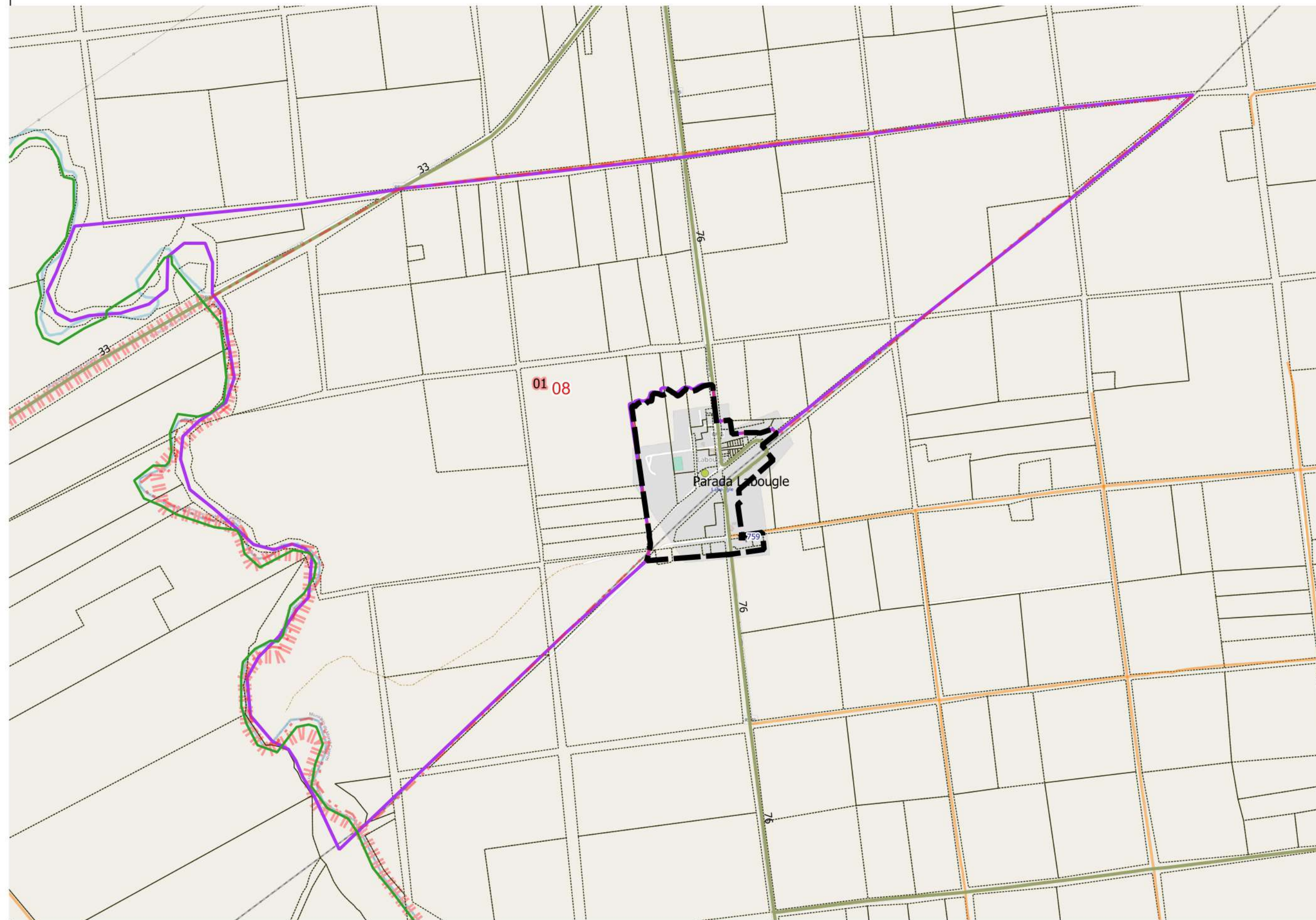
Depto: (112) MONTE CASEROS

Fracción: 04

Radio: 08

LEYENDA

-  Límite de Departamentos
- Fracciones
- Límites de Radios
-  Envolverte de Localidades (NO CENSAR Dentro)
-  Límite de Municipios
-  Parcelas Catastrales
- Parajes: Nombre
-  Localidades: Nombre
-  Escuelas: N°
-  Viviendas Colectivas (RELEVAR)
-  Parcelas Catastrales
- Red Vial
-  Pavimento
-  Ripio
-  Suelo Seleccionado
-  Tierra
- Imagen de Fondo:  
OSM Standard / Google Satellite



Escala 1:17300  
POSGAR94 / Faja 6 - EPSG:22186

Fuente: DPE - INDEC  
Elaborado por: DPE - INDEC  
Coordinación del Sistema  
Geoestadístico  
Fecha de Elaboración: 2022

DESCRIPCIÓN





UBICACIÓN GEOGRÁFICA













Provincia: (18) CORRIENTES

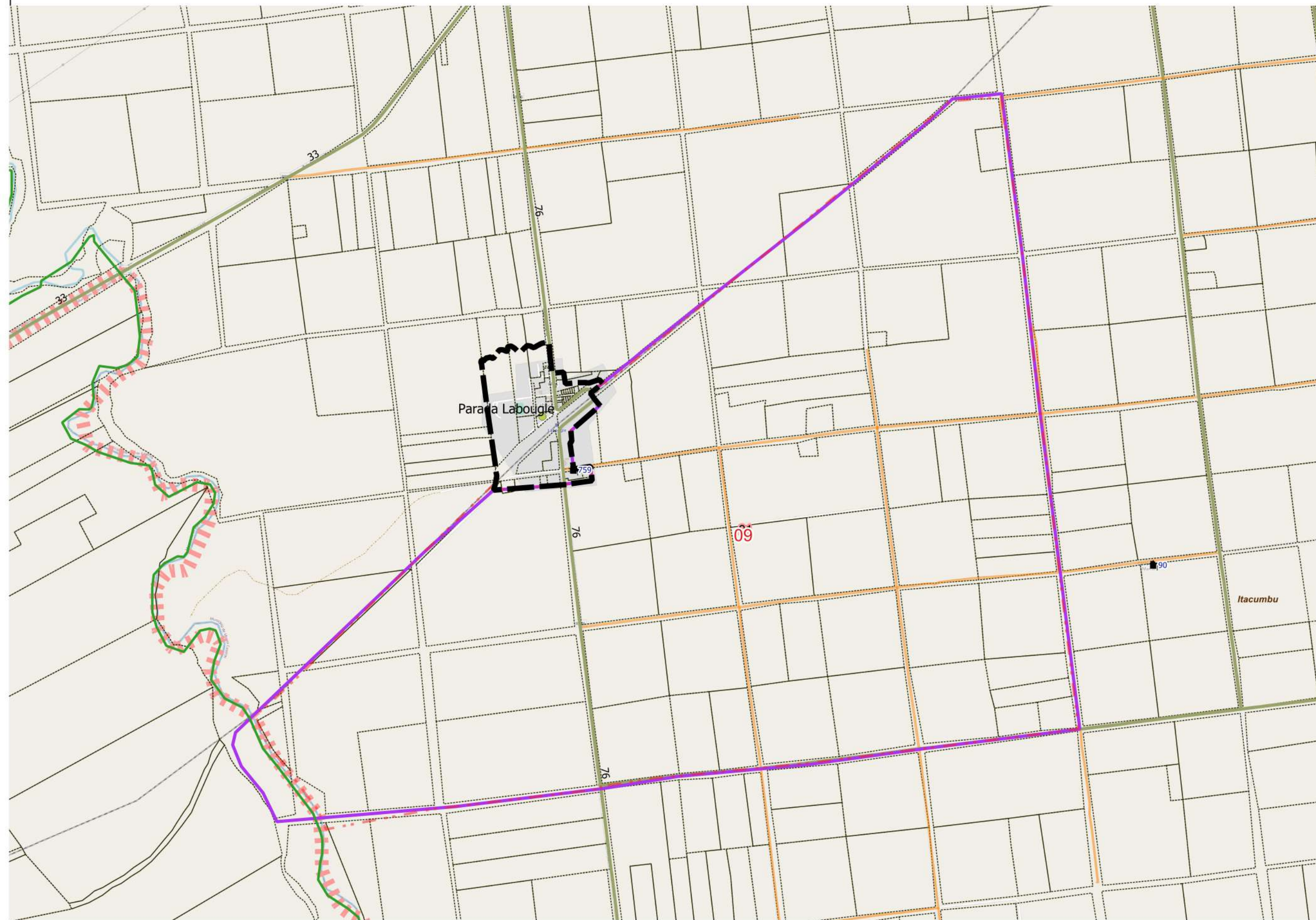
Depto: (112) MONTE CASEROS

Fracción: 04

Radio: 09

LEYENDA

-  Límite de Departamentos
  - Fracciones
  - Límites de Radios
  -  Envolverte de Localidades (NO CENSAR Dentro)
  -  Límite de Municipios
  -  Parcelas Catastrales
  - Parajes: Nombre
  -  Localidades: Nombre
  -  Escuelas: N°
  -  Viviendas Colectivas (RELEVAR)
  -  Parcelas Catastrales
  - Red Vial
  -  Pavimento
  -  Ripio
  -  Suelo Seleccionado
  -  Tierra
- Imagen de Fondo:  
OSM Standard / Google Satellite



DESCRIPCIÓN

Escala 1:20700  
POSGAR94 / Faja 6 - EPSG:22186

Fuente: DPE - INDEC  
Elaborado por: DPE - INDEC  
Coordinación del Sistema  
Geoestadístico  
Fecha de Elaboración: 2022



UBICACIÓN GEOGRÁFICA

Provincia: (18) CORRIENTES

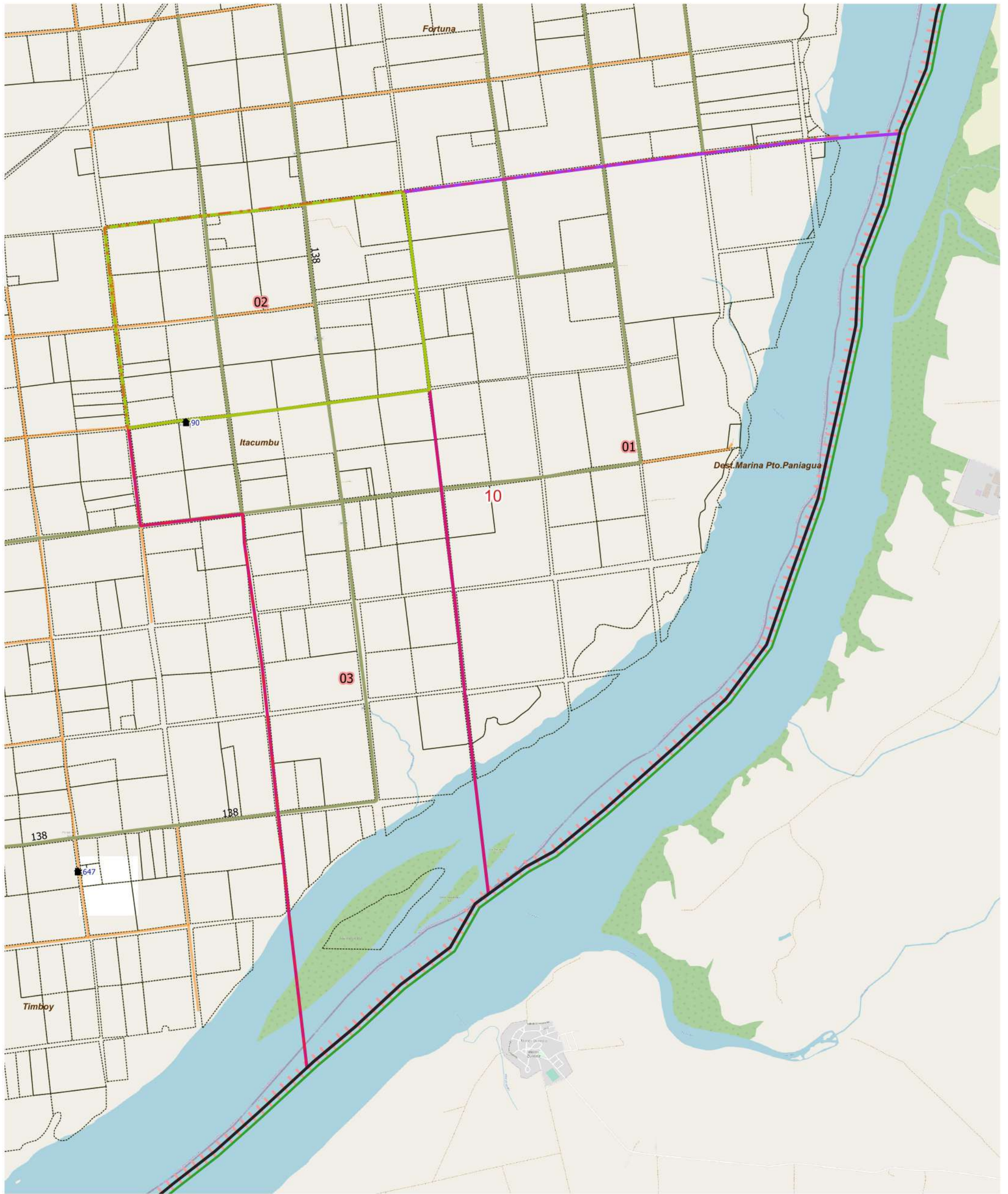
Depto: (112) MONTE CASEROS

Fracción: 04

Radio: 10

Escala 1:31700  
POSGAR94 / Faja 6 - EPSG:22186

Fuente: DPE - INDEC  
Elaborado por: DPE - INDEC  
Coordinación del Sistema Geoestadístico  
Fecha de Elaboración: 2022



|                    |                      |   |                      |              |                    |                        |                      |   |
|--------------------|----------------------|---|----------------------|--------------|--------------------|------------------------|----------------------|---|
| <b>LEYENDA</b>     | Límite de Fracción   | Envolventes de Localidades (NO CENSAR Dentro) | Parajes: Nombres     | Escuelas: N° | Red Vial Pavimento | Red Vial Suelo Selecc. | Límite de Municipios | Imagen de Fondo:<br>OSM Standard / Google Satellite |
| Límite de Radio    | Parcelas Catastrales | Localidades: Nombre                           | Viviendas Colectivas | Ripio        | Tierra             | Parcelas Catastrales   |                      |   |
| <b>DESCRIPCIÓN</b> |                      |   |                      |              |                    |                        |                      |   |



UBICACIÓN GEOGRÁFICA

Provincia: (18) CORRIENTES

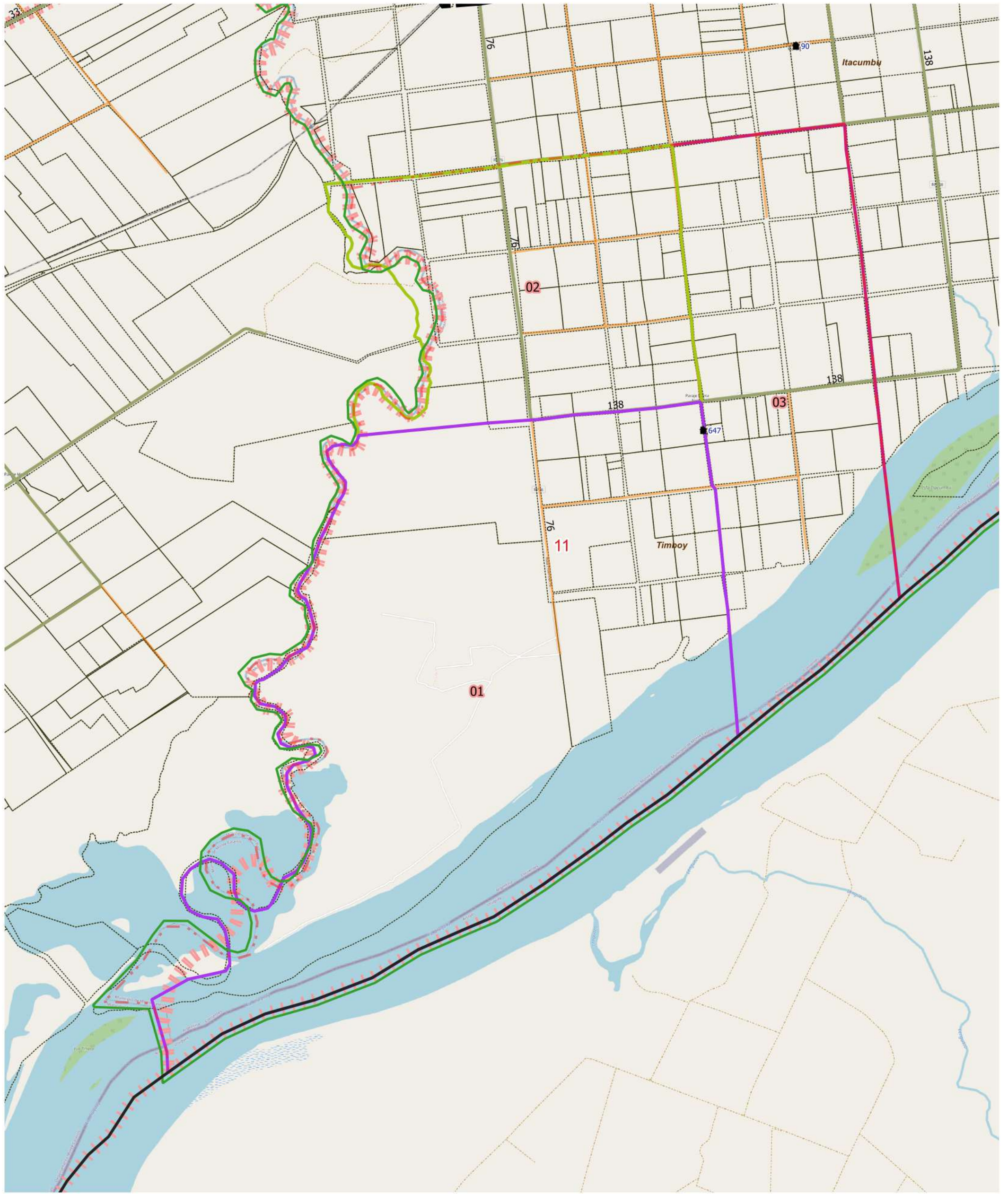
Depto: (112) MONTE CASEROS

Fracción: 04

Radio: 11

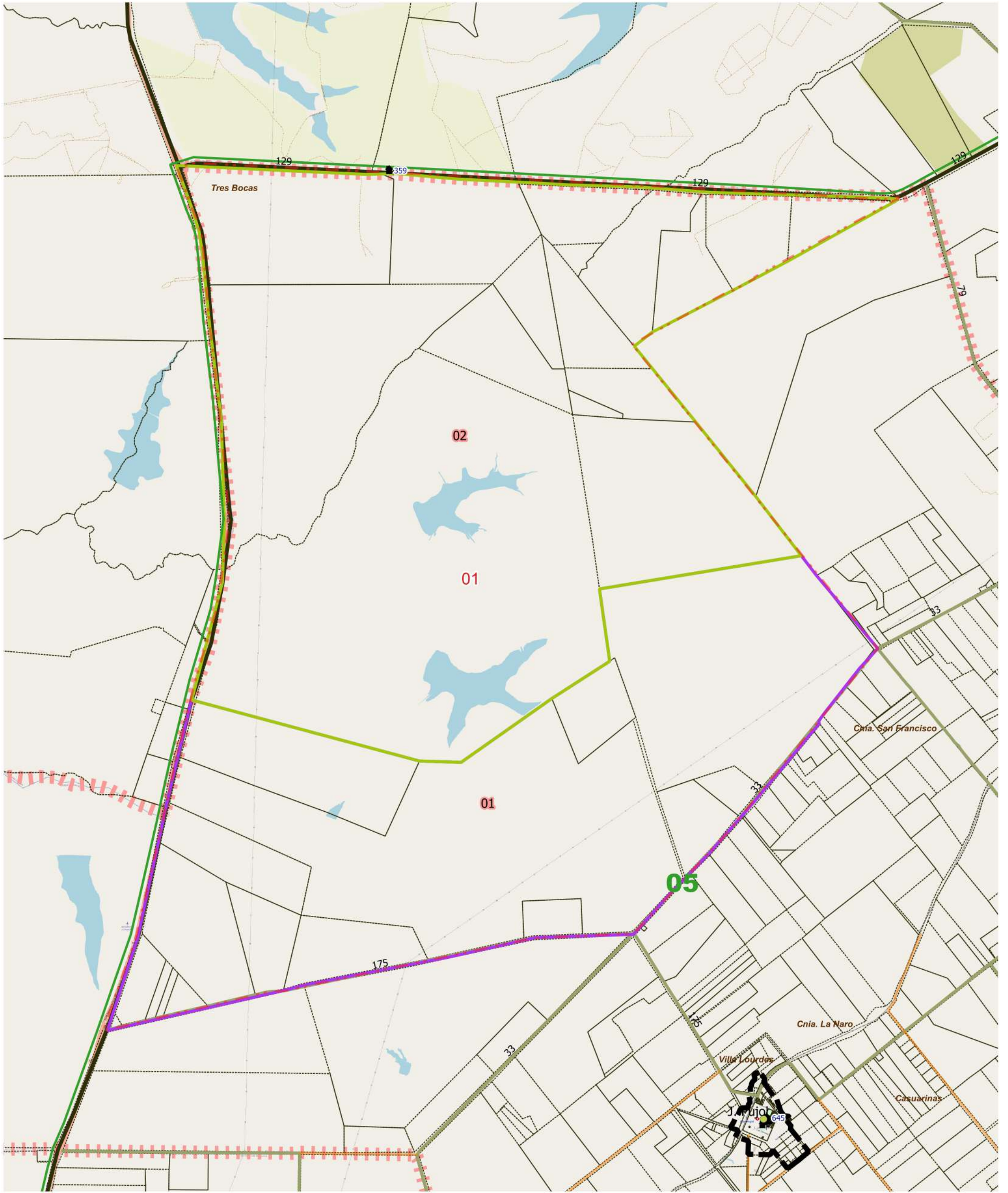
Escala 1:37000  
POSGAR94 / Faja 6 - EPSG:22186

Fuente: DPE - INDEC  
Elaborado por: DPE - INDEC  
Coordinación del Sistema Geoestadístico  
Fecha de Elaboración: 2022



| LEYENDA |                      | Parajes: Nombres |   | Escuelas: N° |                      | Red Vial |           | Límite de Municipios |                    | Imagen de Fondo:<br>OSM Standard / Google Satellite |                      |
|---------|----------------------|------------------|---|--------------|----------------------|----------|-----------|----------------------|--------------------|---|----------------------|
|         | Límite de Fracción   |                  | Envolventes de Localidades (NO CENSAR Dentro) |              | Escuelas: N°         |          | Pavimento |                      | Suelo Seleccionado |   |                      |
|         | Límite de Radio      |                  | Localidades: Nombre                           |              | Viviendas Colectivas |          | Ripio     |                      | Tierra             |   | Parcelas Catastrales |
|         | Parcelas Catastrales |                  |   |              |                      |          |           |                      |                    |   |                      |

DESCRIPCIÓN



| LEYENDA              |   | Red Vial  |               | Red Vial             |  | Límite de Municipios |                      | Imagen de Fondo:    |                      |
|----------------------|---|-----------|---------------|----------------------|--|----------------------|----------------------|---------------------|----------------------|
| Límite de Fracción   | Envolventes de Localidades (NO CENSAR Dentro) | Pavimento | Suelo Selecc. | Límite de Municipios | Imagen de Fondo: OSM Standard / Google Satellite | Límite de Radio      | Parcelas Catastrales | Localidades: Nombre | Viviendas Colectivas |
| Parcelas Catastrales | Parajes: Nombres                              | Ripio     | Tierra        | Parcelas Catastrales |  | Escuelas: N°         | Localidades: Nombre  |                     |                      |

DESCRIPCIÓN



**UBICACIÓN GEOGRÁFICA**

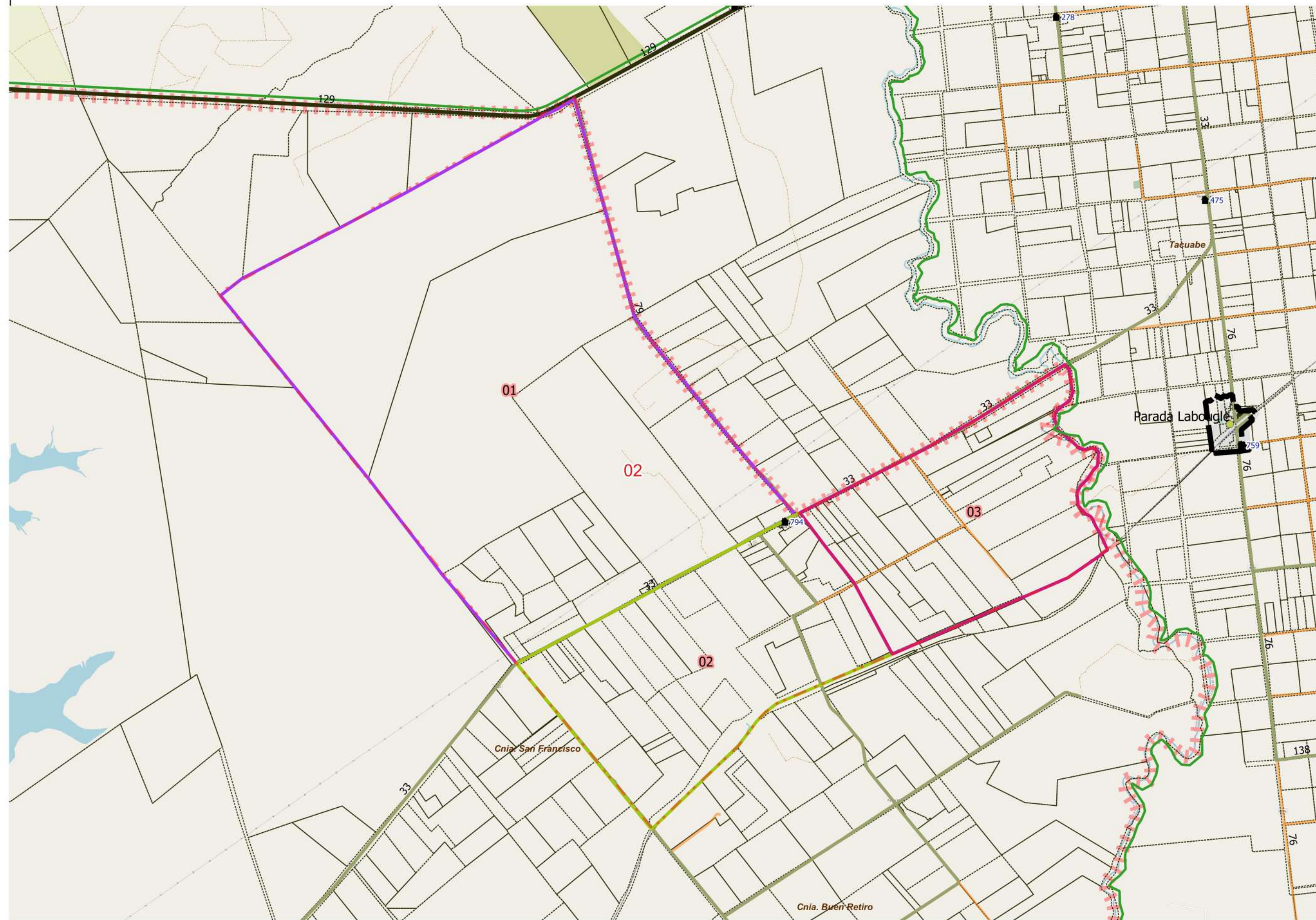
Provincia: (18) CORRIENTES  
Depto: (112) MONTE CASEROS

**Fracción:** 05

**Radio:** 02

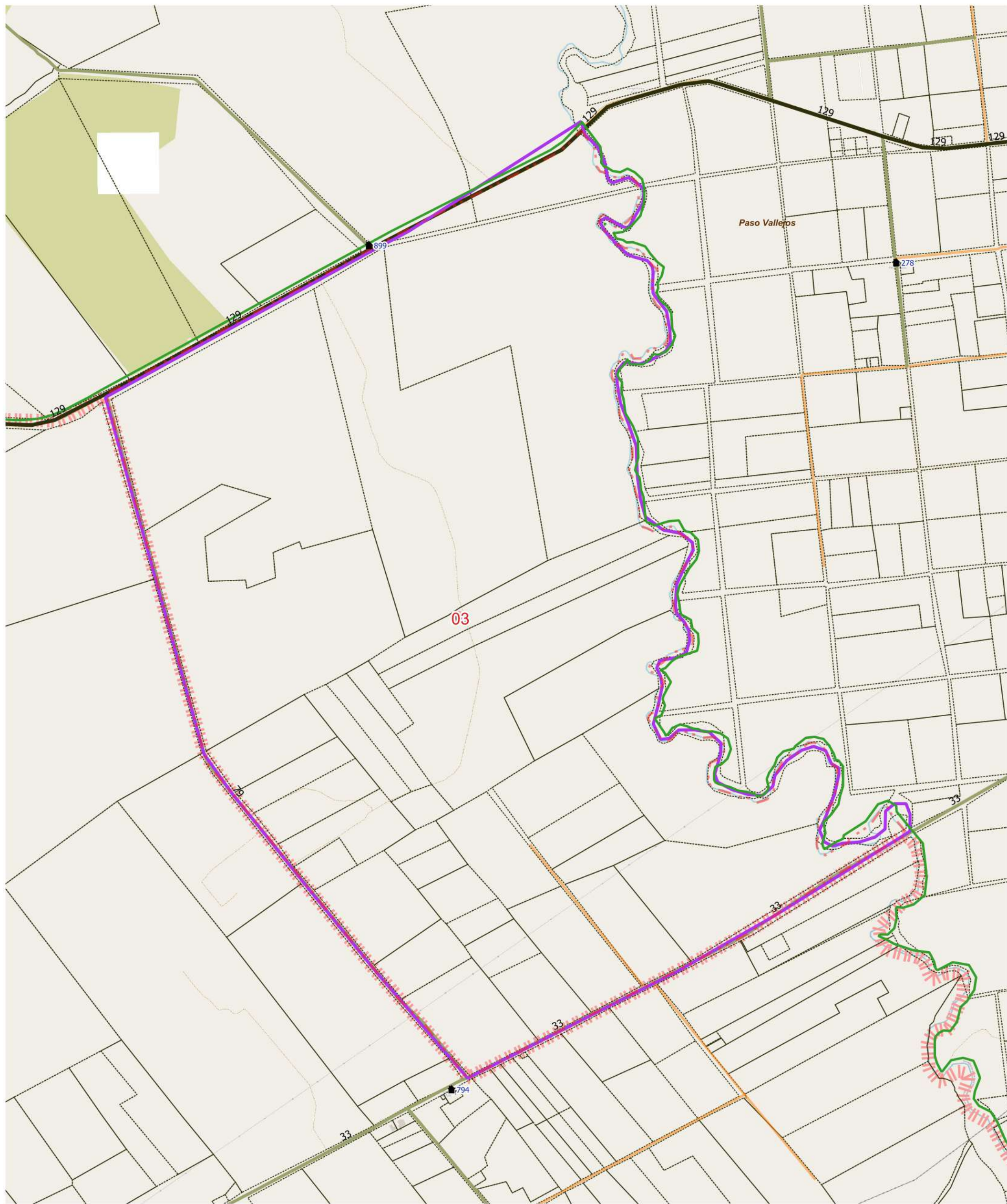
**LEYENDA**

- Límite de Departamentos
- Fracciones
- Límites de Radios
- Envolverte de Localidades (NO CENSAR Dentro)
- Límite de Municipios
- Parcelas Catastrales
- Parajes: Nombre
- Localidades: Nombre
- Escuelas: N°
- Viviendas Colectivas (RELEVAR)
- Parcelas Catastrales
- Red Vial
- Pavimento
- Ripio
- Suelo Seleccionado
- Tierra
- Imagen de Fondo: OSM Standard / Google Satellite



**DESCRIPCIÓN**

Escala 1:51900  
POSGAR94 / Faja 6 - EPSG:22186  
Fuente: DPE - INDEC  
Elaborado por: DPE - INDEC  
Coordinación del Sistema Geoestadístico  
Fecha de Elaboración: 2022



| LEYENDA |                      | Parajes: Nombres |   | Escuelas: N° |                      | Red Vial |           | Límite de Municipios |                      | Imagen de Fondo:<br>OSM Standard / Google Satellite |
|---------|----------------------|------------------|---|--------------|----------------------|----------|-----------|----------------------|----------------------|---|
|         | Límite de Fracción   |                  | Envolventes de Localidades (NO CENSAR Dentro) |              | Escuelas: N°         |          | Pavimento |                      | Límite de Municipios |   |
|         | Límite de Radio      |                  | Localidades: Nombre                           |              | Viviendas Colectivas |          | Ripio     |                      | Suelo Selecc.        |   |
|         | Parcelas Catastrales |                  | Parcelas Catastrales                          |              | Parcelas Catastrales |          | Tierra    |                      | Parcelas Catastrales |   |

DESCRIPCIÓN



| LEYENDA |                    | Parajes: Nombres |   | Escuelas: N° |                      | Red Vial |           | Límite de Municipios |                    | Imagen de Fondo:<br>OSM Standard / Google Satellite |                      |
|---------|--------------------|------------------|---|--------------|----------------------|----------|-----------|----------------------|--------------------|---|----------------------|
|         | Límite de Fracción |                  | Envoltentes de Localidades (NO CENSAR Dentro) |              | Escuelas: N°         |          | Pavimento |                      | Suelo Seleccionado |   |                      |
|         | Límite de Radio    |                  | Parcelas Catastrales                          |              | Viviendas Colectivas |          | Ripio     |                      | Tierra             |   | Parcelas Catastrales |

DESCRIPCIÓN



**UBICACIÓN GEOGRÁFICA**

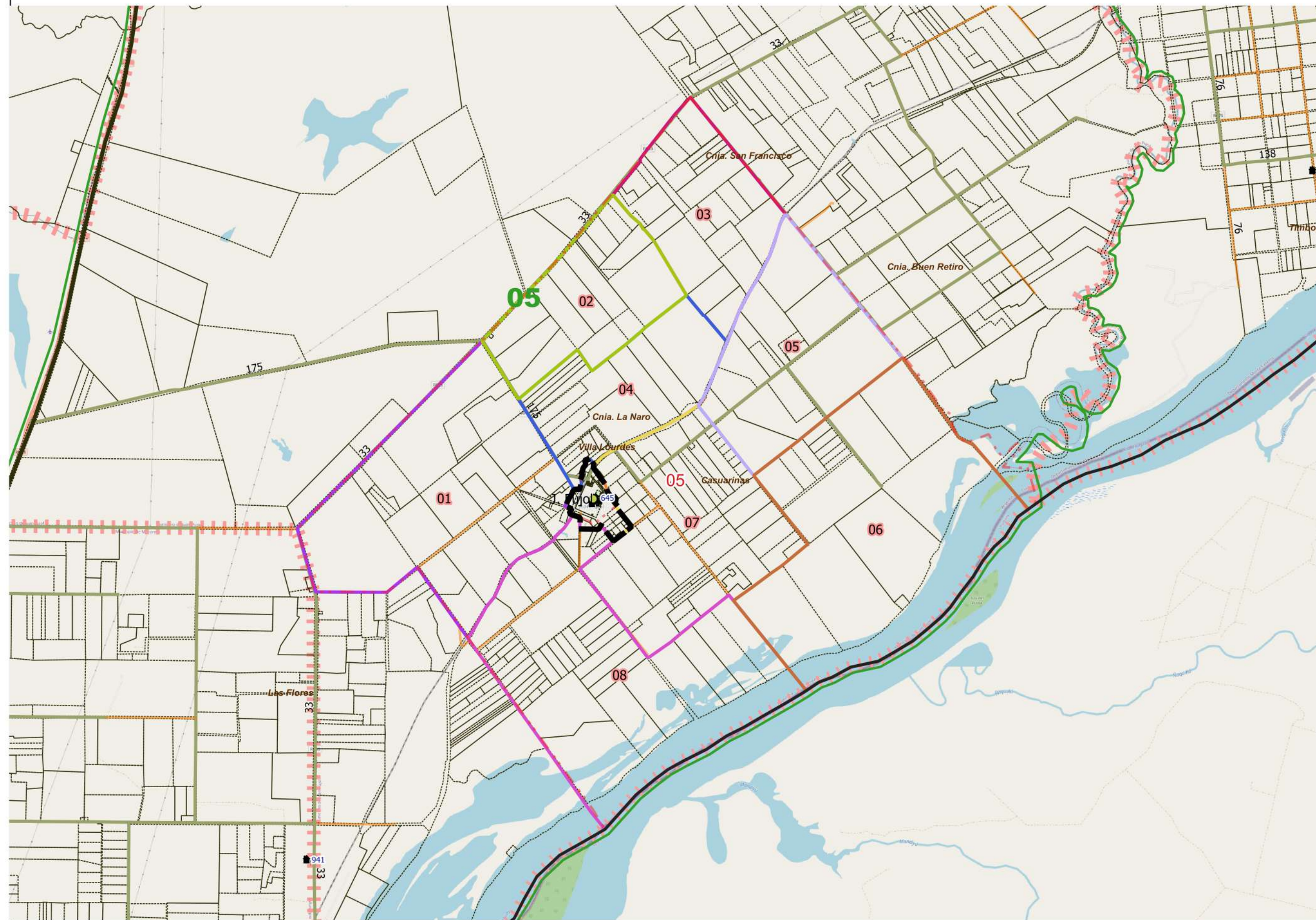
Provincia: (18) CORRIENTES  
Depto: (112) MONTE CASEROS

**Fracción:** 05

**Radio:** 05

**LEYENDA**

- Límite de Departamentos
  - Fracciones
  - Límites de Radios
  - Envolverte de Localidades (NO CENSAR Dentro)
  - Límite de Municipios
  - Parcelas Catastrales
  - Parajes: Nombre
  - Localidades: Nombre
  - Escuelas: N°
  - Viviendas Colectivas (RELEVAR)
  - Parcelas Catastrales
  - Red Vial
  - Pavimento
  - Ripio
  - Suelo Seleccionado
  - Tierra
- Imagen de Fondo:  
OSM Standard / Google Satellite



**DESCRIPCIÓN**

Escala 1:73900  
POSGAR94 / Faja 6 - EPSG:22186

Fuente: DPE - INDEC  
Elaborado por: DPE - INDEC  
Coordinación del Sistema  
Geoestadístico  
Fecha de Elaboración: 2022





**UBICACIÓN GEOGRÁFICA**

Provincia: (18) CORRIENTES  
Depto: (112) MONTE CASEROS

**Fracción:** 05

**Radio:** 06

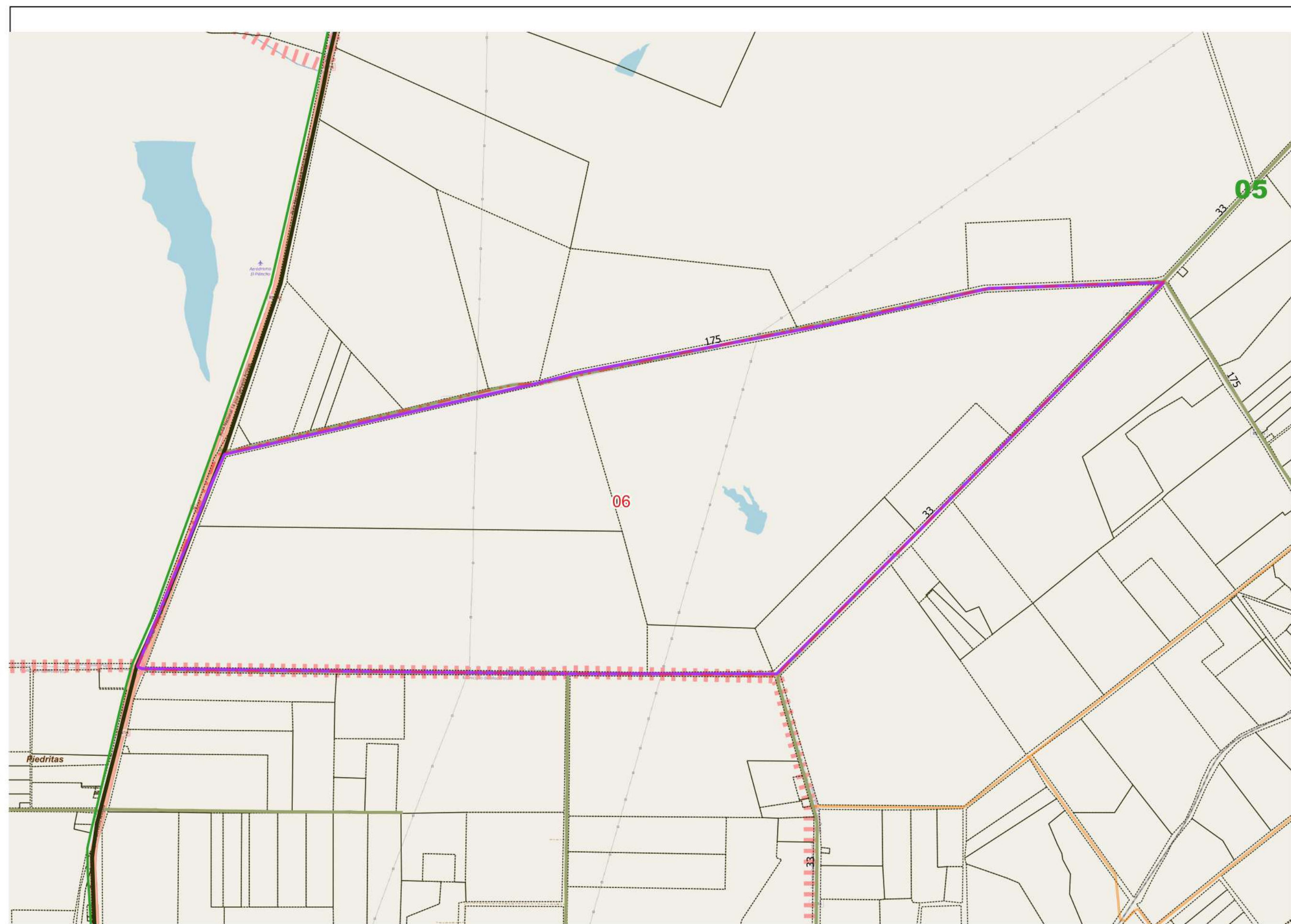
**LEYENDA**

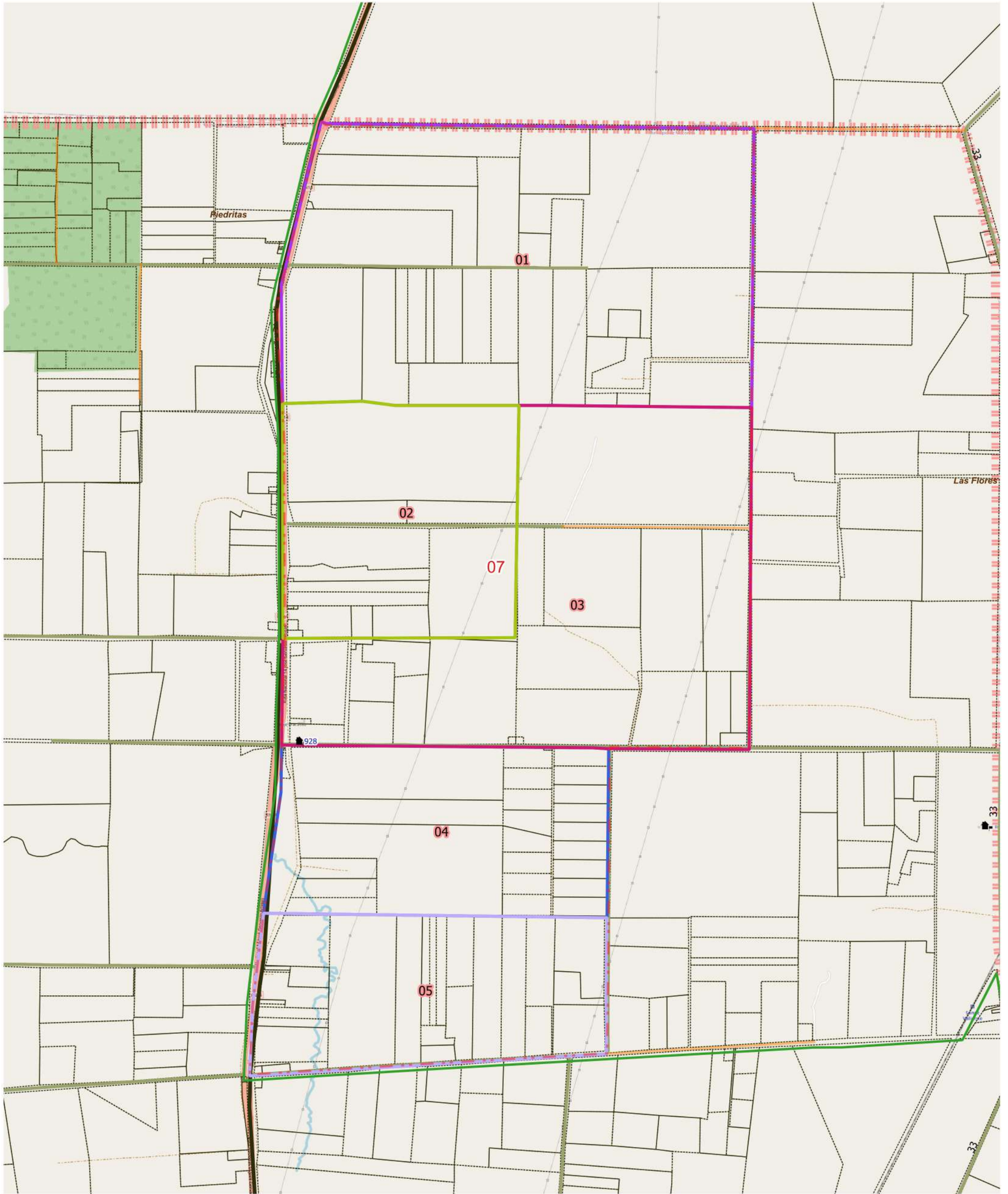
- Límite de Departamentos
  - Fracciones
  - Límites de Radios
  - Envolverte de Localidades (NO CENSAR Dentro)
  - Límite de Municipios
  - Parcelas Catastrales
  - Parajes: Nombre
  - Localidades: Nombre
  - Escuelas: N°
  - Viviendas Colectivas (RELEVAR)
  - Parcelas Catastrales
  - Red Vial
  - Pavimento
  - Ripio
  - Suelo Seleccionado
  - Tierra
- Imagen de Fondo:  
OSM Standard / Google Satellite

Escala 1:34500  
POSGAR94 / Faja 6 - EPSG:22186

Fuente: DPE - INDEC  
Elaborado por: DPE - INDEC  
Coordinación del Sistema  
Geoestadístico  
Fecha de Elaboración: 2022

**DESCRIPCIÓN**





| LEYENDA |                      | Parajes: Nombres |   | Escuelas: N° |                      | Red Vial |               | Límite de Municipios |                      |
|---------|----------------------|------------------|---|--------------|----------------------|----------|---------------|----------------------|----------------------|
|         | Límite de Fracción   |                  | Envolventes de Localidades (NO CENSAR Dentro) |              | N°                   |          | Pavimento     |                      | Límite de Municipios |
|         | Límite de Radio      |                  | Localidades: Nombre                           |              | Viviendas Colectivas |          | Ripio         |                      | Parcelas Catastrales |
|         | Parcelas Catastrales |                  |   |              |                      |          | Suelo Selecc. |                      |                      |
|         |                      |                  |   |              |                      |          | Tierra        |                      |                      |

DESCRIPCIÓN

Imagen de Fondo: OSM Standard / Google Satellite



### UBICACIÓN GEOGRÁFICA

Provincia: (18) CORRIENTES

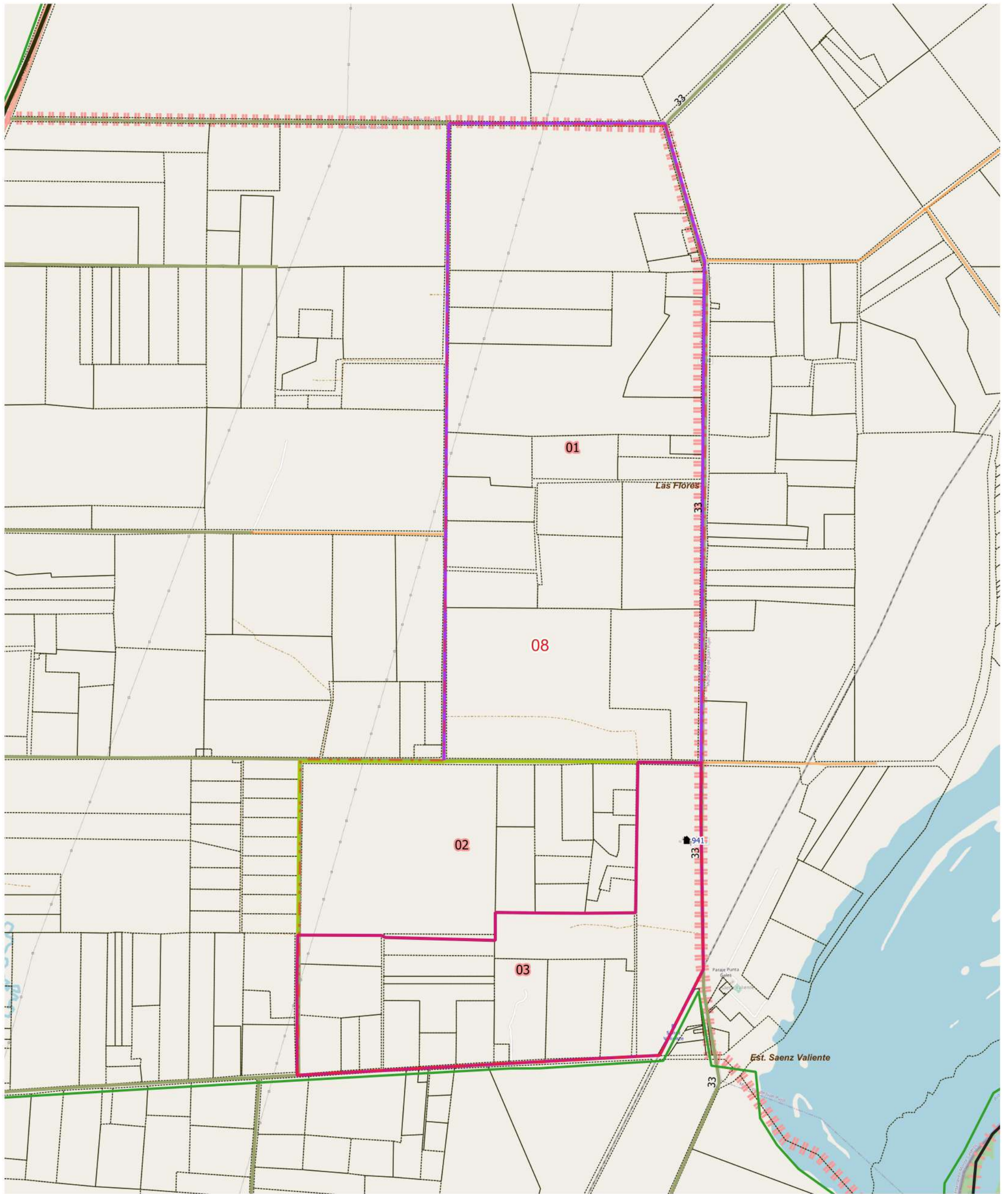
Depto: (112) MONTE CASEROS

**Fracción:** 05

**Radio:** 08

Escala 1:33000  
POSGAR94 / Faja 6 - EPSG:22186

Fuente: DPE - INDEC  
Elaborado por: DPE - INDEC  
Coordinación del Sistema Geoestadístico  
Fecha de Elaboración: 2022



| LEYENDA            |   | Parajes: Nombres     |              | Escuelas: N° |                      | Red Vial             |                      | Límite de Municipios |                      | Imagen de Fondo:<br>OSM Standard / Google Satellite |
|--------------------|---|----------------------|--------------|--------------|----------------------|----------------------|----------------------|----------------------|----------------------|---|
| Límite de Fracción | Envolventes de Localidades (NO CENSAR Dentro) | Localidades: Nombre  | Escuelas: N° | Pavimento    | Suelo Seleccionado   | Límite de Radio      | Límite de Municipios | Parcelas Catastrales | Parcelas Catastrales |   |
| Límite de Radio    | Parcelas Catastrales                          | Viviendas Colectivas | Ripio        | Tierra       | Límite de Municipios | Parcelas Catastrales | Parcelas Catastrales | Parcelas Catastrales | Parcelas Catastrales |   |

### DESCRIPCIÓN



### UBICACIÓN GEOGRÁFICA

Provincia: (18) CORRIENTES

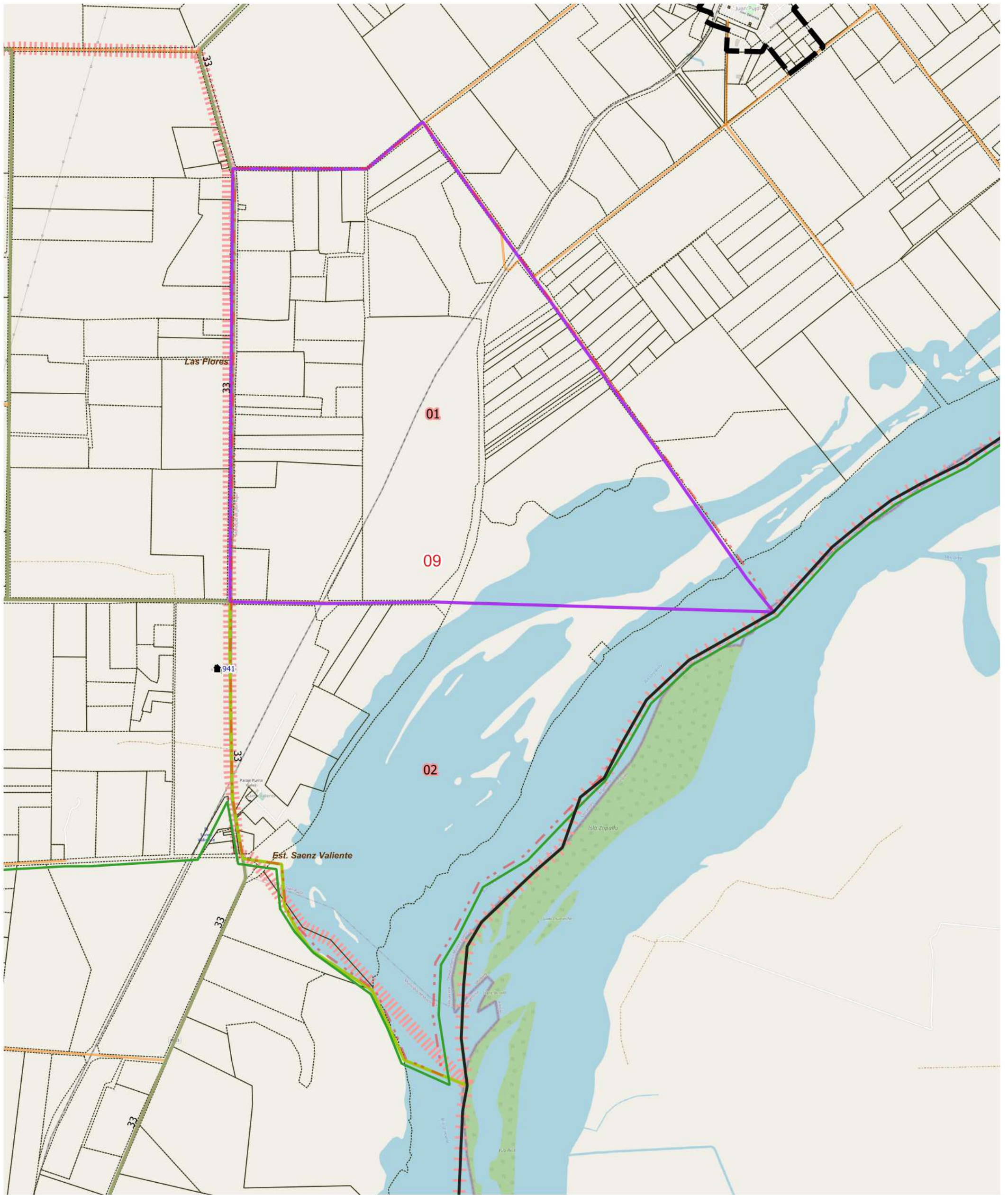
Depto: (112) MONTE CASEROS

**Fracción:** 05

**Radio:** 09

Escala 1:38300  
POSGAR94 / Faja 6 - EPSG:22186

Fuente: DPE - INDEC  
Elaborado por: DPE - INDEC  
Coordinación del Sistema Geoestadístico  
Fecha de Elaboración: 2022



| LEYENDA |                    | Parajes: Nombres |   | Escuelas: N° |                      | Red Vial |           | Red Vial |               | Límite de Municipios |                      | Imagen de Fondo: OSM Standard / Google Satellite |                      |
|---------|--------------------|------------------|---|--------------|----------------------|----------|-----------|----------|---------------|----------------------|----------------------|--|----------------------|
|         | Límite de Fracción |                  | Envoltorios de Localidades (NO CENSAR Dentro) |              | Escuelas: N°         |          | Pavimento |          | Suelo Selecc. |                      | Límite de Municipios |  | Parcelas Catastrales |
|         | Límite de Radio    |                  | Localidades: Nombre                           |              | Viviendas Colectivas |          | Ripio     |          | Tierra        |                      | Parcelas Catastrales |  |                      |

### DESCRIPCIÓN



UBICACIÓN GEOGRÁFICA

Provincia: (18) CORRIENTES

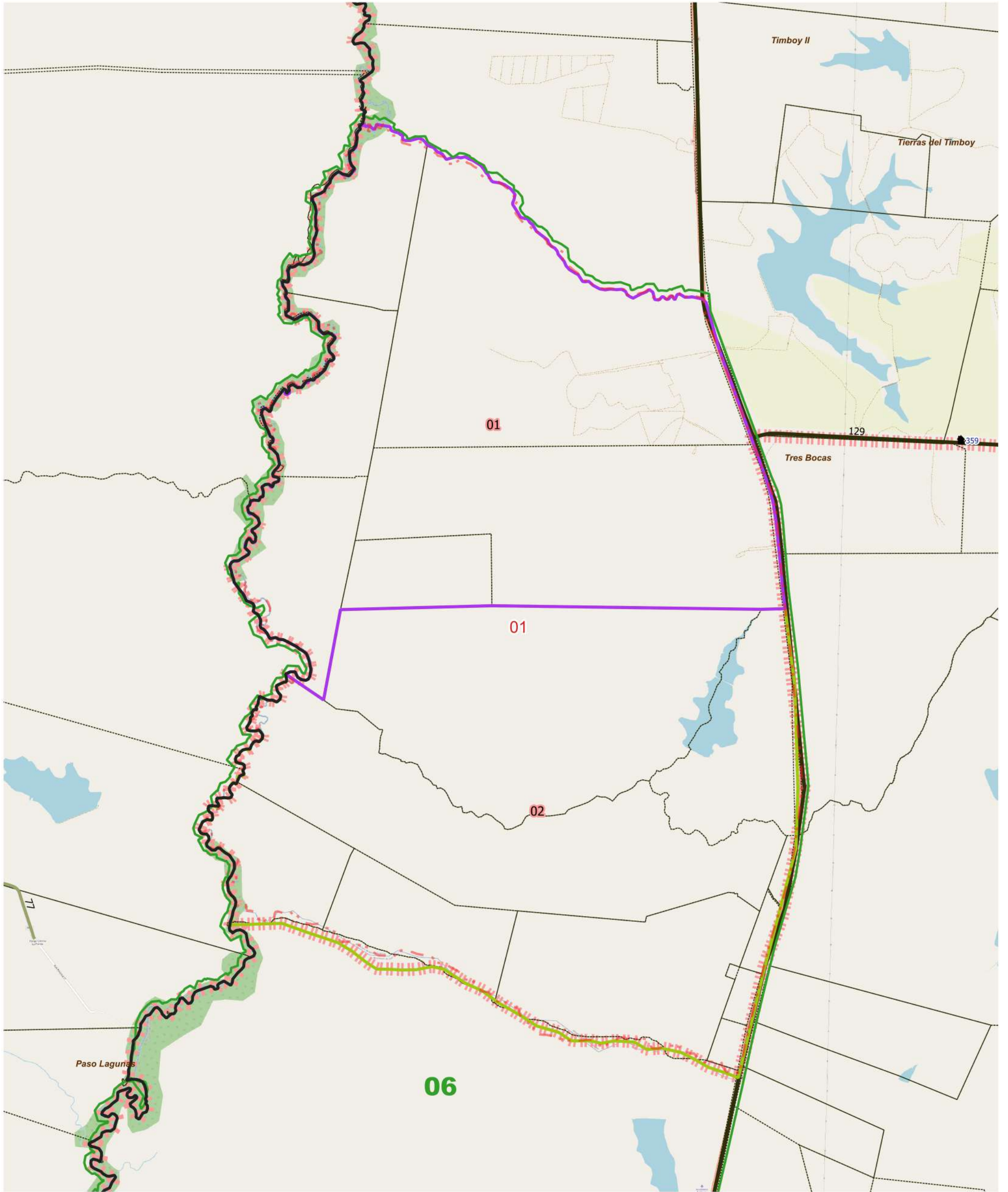
Depto: (112) MONTE CASEROS

Fracción: 06

Radio: 01

Escala 1:61500  
POSGAR94 / Faja 6 - EPSG:22186

Fuente: DPE - INDEC  
Elaborado por: DPE - INDEC  
Coordinación del Sistema Geoestadístico  
Fecha de Elaboración: 2022



LEYENDA

- Límite de Fracción
- Límite de Radio
- Envolventes de Localidades (NO CENSAR Dentro)
- Parcelas Catastrales
- Parajes: Nombres
- Localidades: Nombre
- Escuelas: N°
- Viviendas Colectivas
- Red Vial Pavimento
- Red Vial Ripio
- Red Vial Suelo Seleccionado
- Red Vial Tierra
- Límite de Municipios
- Parcelas Catastrales
- Imagen de Fondo: OSM Standard / Google Satellite

DESCRIPCIÓN



**UBICACIÓN GEOGRÁFICA**

Provincia: (18) CORRIENTES  
Depto: (112) MONTE CASEROS

**Fracción:** 06

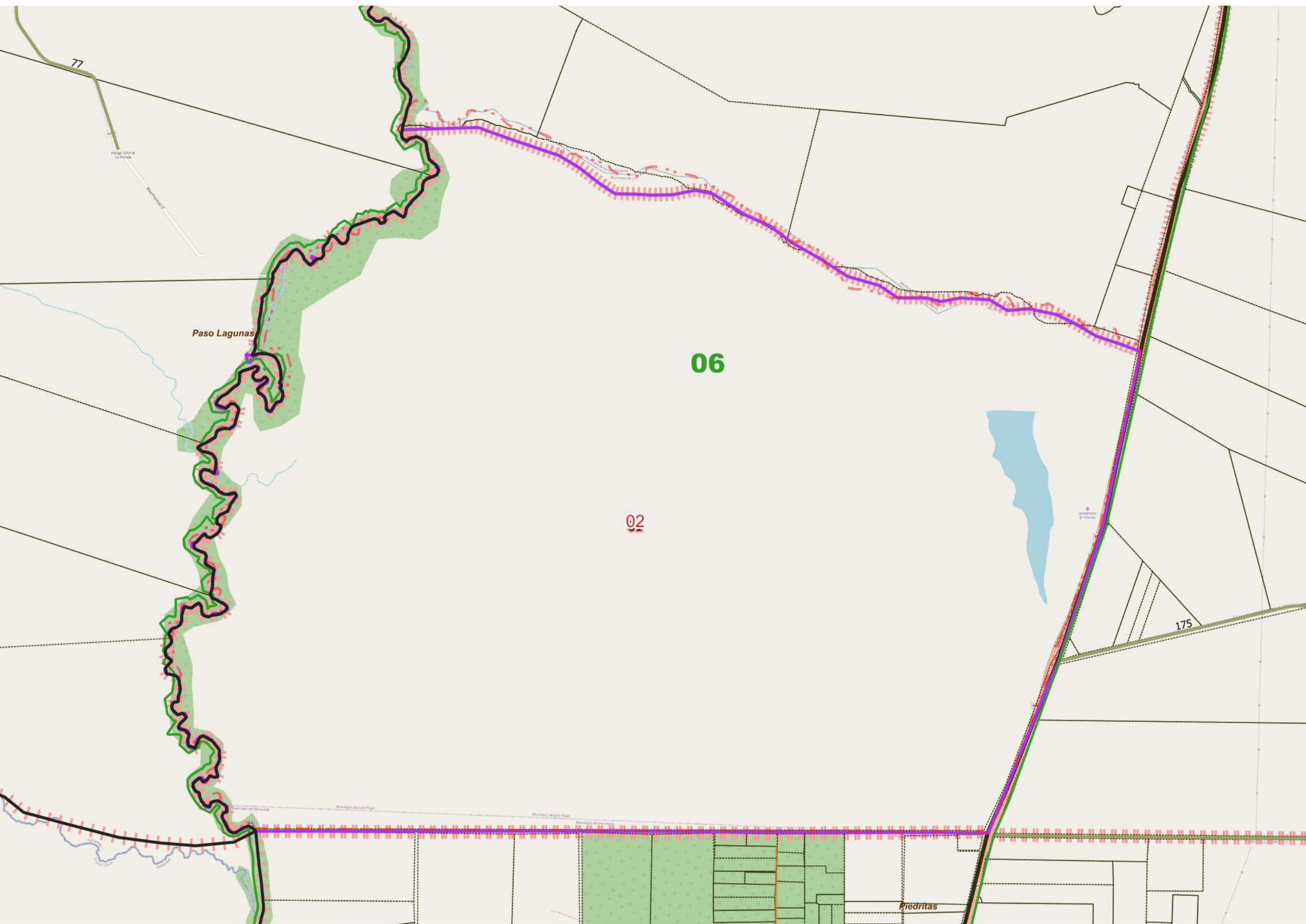
**Radio:** 02

**LEYENDA**

- Límite de Departamentos
  - Fracciones
  - Límites de Radios
  - Envolverte de Localidades (NO CENSAR Dentro)
  - Límite de Municipios
  - Parcelas Catastrales
  - Parajes: Nombre
  - Localidades: Nombre
  - Escuelas: N°
  - Viviendas Colectivas (RELEVAR)
  - Parcelas Catastrales
  - Red Vial
  - Pavimento
  - Ripio
  - Suelo Seleccionado
  - Tierra
- Imagen de Fondo:  
OSM Standard / Google Satellite

Escala 1:44100  
POSGAR94 / Faja 6 - EPSG:22186

Fuente: DPE - INDEC  
Elaborado por: DPE - INDEC  
Coordinación del Sistema  
Geoestadístico  
Fecha de Elaboración: 2022



**DESCRIPCIÓN**



**UBICACIÓN GEOGRÁFICA**

Provincia: (18) CORRIENTES  
Depto: (112) MONTE CASEROS

**Fracción:** 06

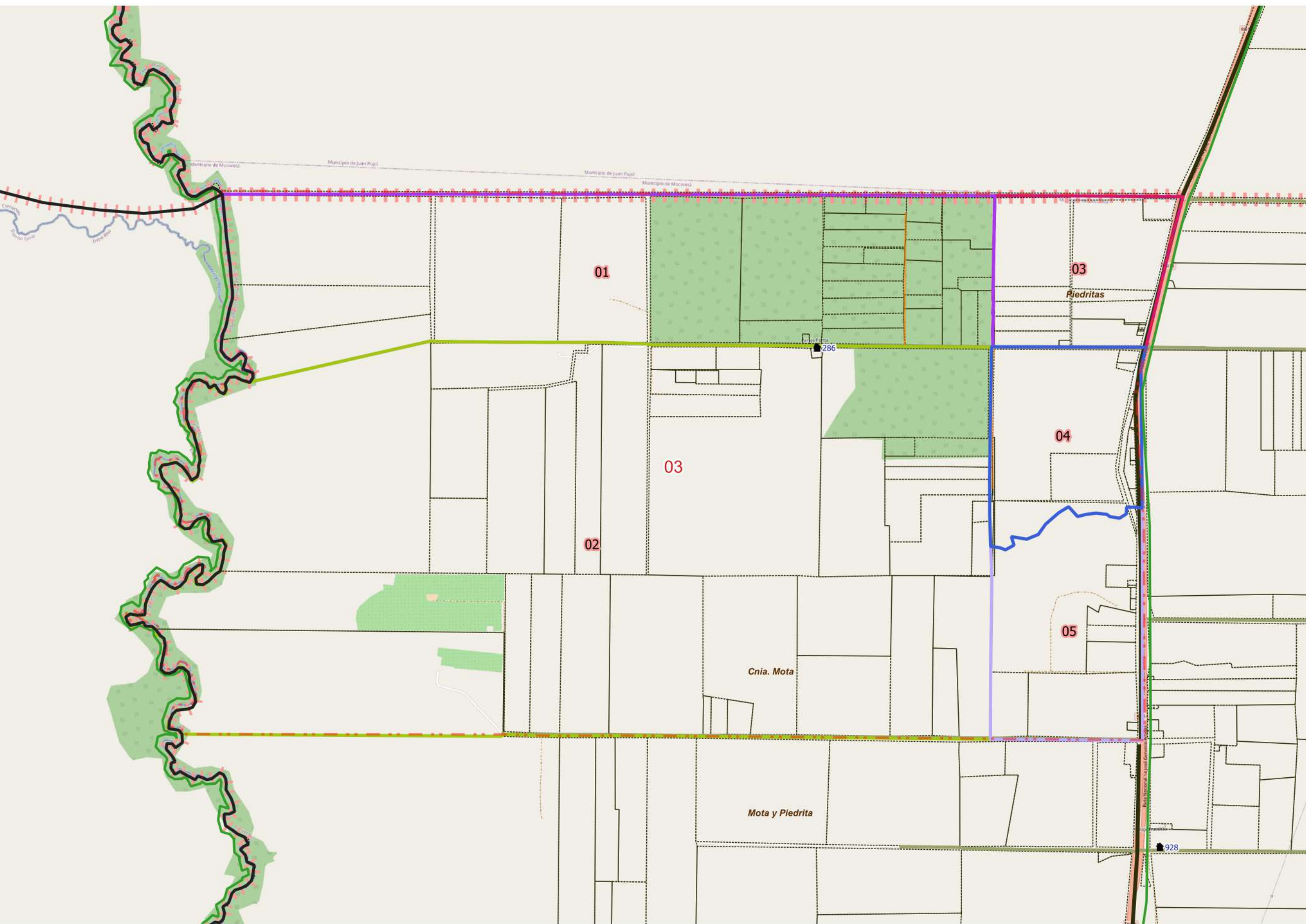
**Radio:** 03

**LEYENDA**

- Límite de Departamentos
- Fracciones
- Límites de Radios
- Envolverte de Localidades (NO CENSAR Dentro)
- Límite de Municipios
- Parcelas Catastrales
- Parajes: Nombre
- Localidades: Nombre
- Escuelas: N°
- Viviendas Colectivas (RELEVAR)
- Parcelas Catastrales
- Red Vial
- Pavimento
- Ripio
- Suelo Seleccionado
- Tierra
- Imagen de Fondo: OSM Standard / Google Satellite

Escala 1:33600  
POSGAR94 / Faja 6 - EPSG:22186

Fuente: DPE - INDEC  
Elaborado por: DPE - INDEC  
Coordinación del Sistema  
Geoestadístico  
Fecha de Elaboración: 2022



**DESCRIPCIÓN**



**UBICACIÓN GEOGRÁFICA**

Provincia: (18) CORRIENTES

Depto: (112) MONTE CASEROS

**Fracción:** 06

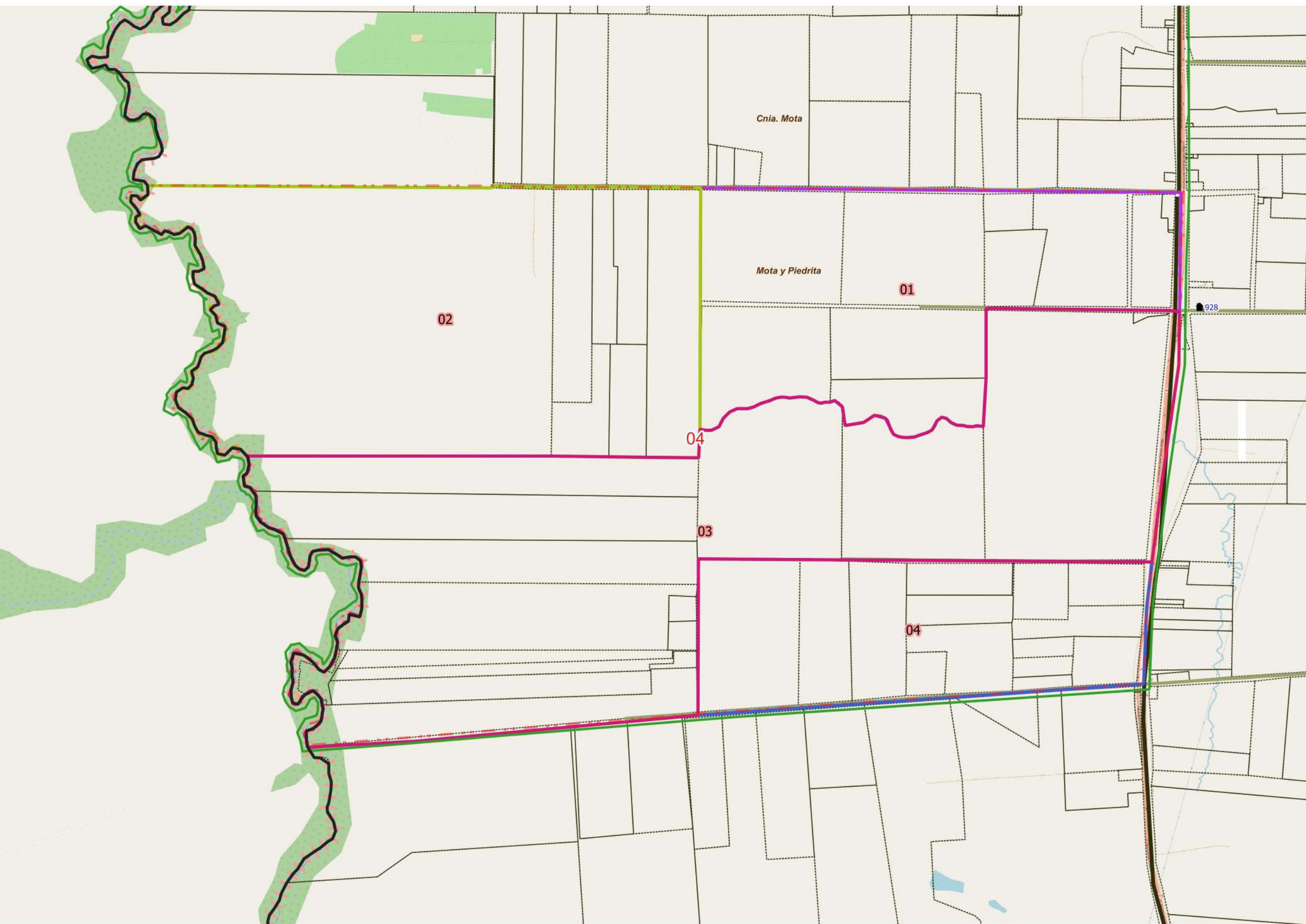
**Radio:** 04

**LEYENDA**

- Límite de Departamentos
  - Fracciones
  - Límites de Radios
  - Envolverte de Localidades (NO CENSAR Dentro)
  - Límite de Municipios
  - Parcelas Catastrales
  - Parajes: Nombre
  - Localidades: Nombre
  - Escuelas: N°
  - Viviendas Colectivas (RELEVAR)
  - Parcelas Catastrales
  - Red Vial
  - Pavimento
  - Ripio
  - Suelo Seleccionado
  - Tierra
- Imagen de Fondo:  
OSM Standard / Google Satellite

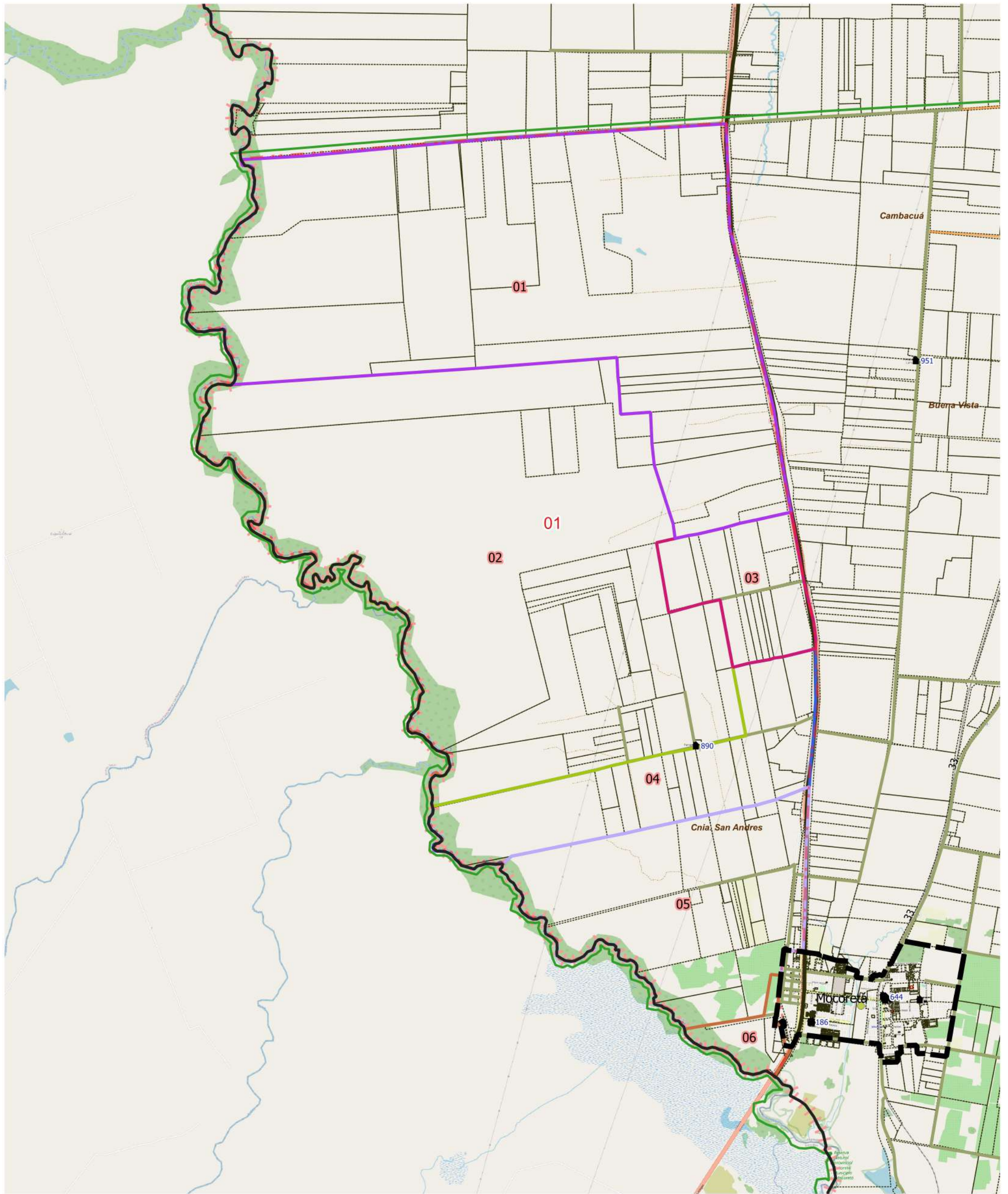
Escala 1:31300  
POSGAR94 / Faja 6 - EPSG:22186

Fuente: DPE - INDEC  
Elaborado por: DPE - INDEC  
Coordinación del Sistema  
Geoestadístico  
Fecha de Elaboración: 2022



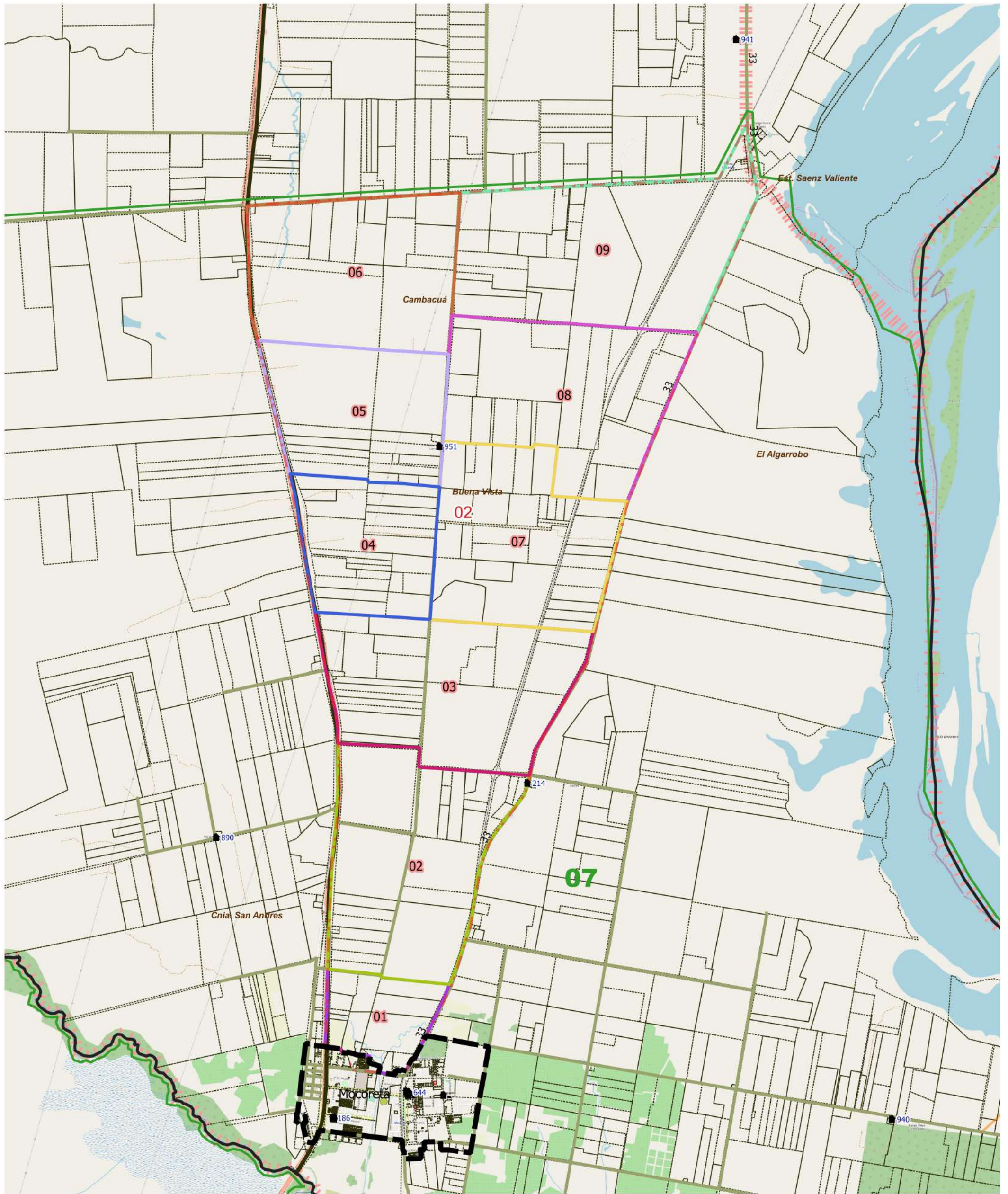
DESCRIPCIÓN





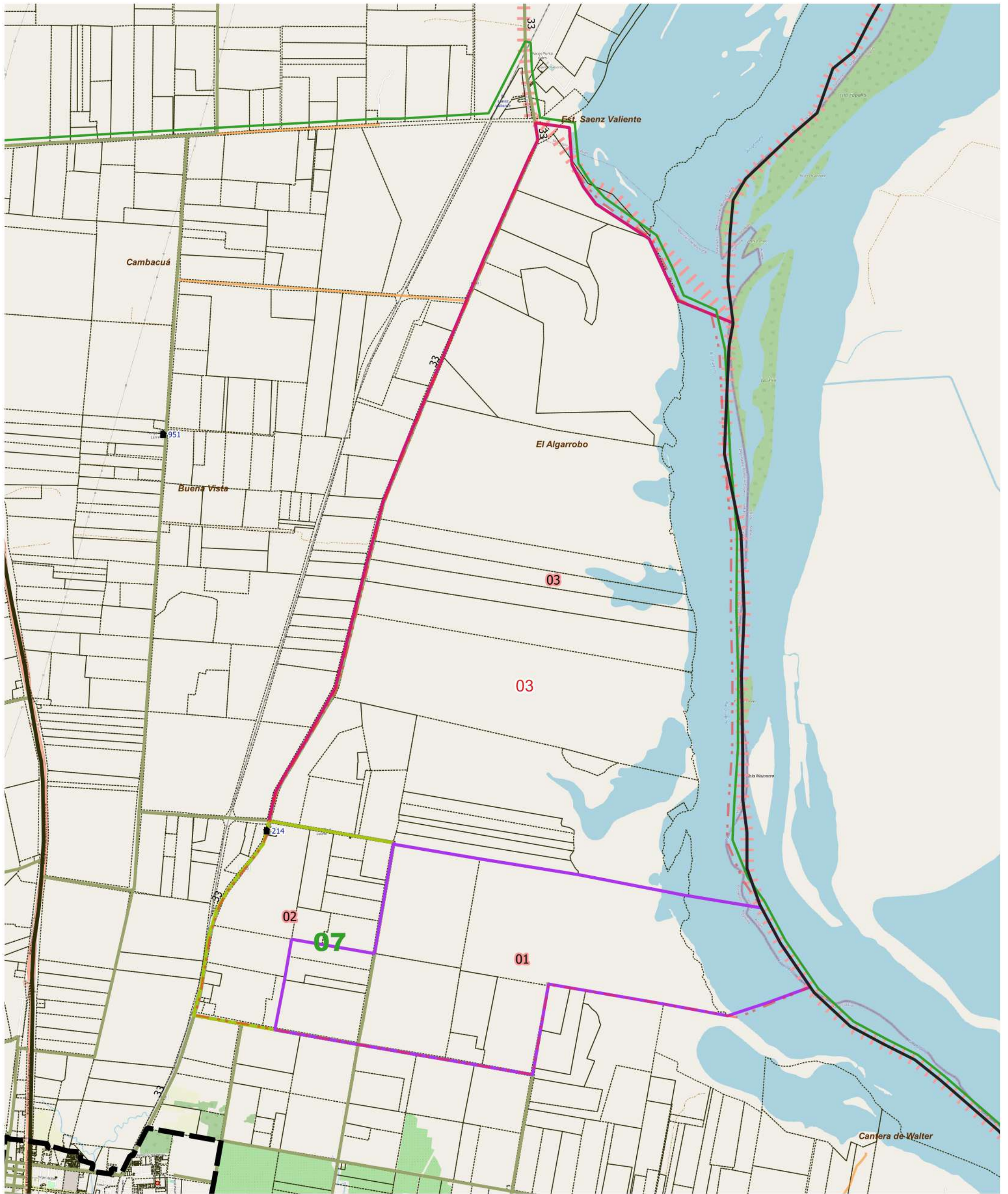
| LEYENDA |                    | Parajes: Nombres |   | Escuelas: N° |                      | Red Vial |           | Red Vial |                    | Límite de Municipios |                      | Imagen de Fondo: |                      |
|---------|--------------------|------------------|---|--------------|----------------------|----------|-----------|----------|--------------------|----------------------|----------------------|------------------|----------------------|
|         | Límite de Fracción |                  | Envoltentes de Localidades (NO CENSAR Dentro) |              | Escuelas: N°         |          | Pavimento |          | Suelo Seleccionado |                      | Límite de Municipios |                  | Parcelas Catastrales |
|         | Límite de Radio    |                  | Localidades: Nombre                           |              | Viviendas Colectivas |          | Ripio     |          | Tierra             |                      | Parcelas Catastrales |                  | Parcelas Catastrales |

DESCRIPCIÓN



| LEYENDA |                    | Parajes: Nombres |   | Escuelas: N° |                      | Red Vial |           | Red Vial |               | Límite de Municipios |                      | Imagen de Fondo: |  |
|---------|--------------------|------------------|---|--------------|----------------------|----------|-----------|----------|---------------|----------------------|----------------------|------------------|--|
|         | Límite de Fracción |                  | Envoltentes de Localidades (NO CENSAR Dentro) |              | Escuelas: N°         |          | Pavimento |          | Suelo Selecc. |                      | Límite de Municipios |                  | Imagen de Fondo: OSM Standard / Google Satellite |
|         | Límite de Radio    |                  | Parcelas Catastrales                          |              | Viviendas Colectivas |          | Ripio     |          | Tierra        |                      | Parcelas Catastrales |                  |  |

DESCRIPCIÓN



| LEYENDA |   | Red Vial |                  | Red Vial |                      | Límite de Municipios |                      |
|---------|---|----------|------------------|----------|----------------------|----------------------|----------------------|
|         | Límite de Fracción                            |          | Pavimento        |          | Suelo Seleccionado   |                      | Límite de Municipios |
|         | Límite de Radio                               |          | Ripio            |          | Tierra               |                      | Parcelas Catastrales |
|         | Envolventes de Localidades (NO CENSAR Dentro) |          | Escuelas: N°     |          | Viviendas Colectivas |                      | Localidades: Nombre  |
|         | Parcelas Catastrales                          |          | Parajes: Nombres |          | Viviendas Colectivas |                      | Localidades: Nombre  |

Imagen de Fondo: OSM Standard / Google Satellite

DESCRIPCIÓN



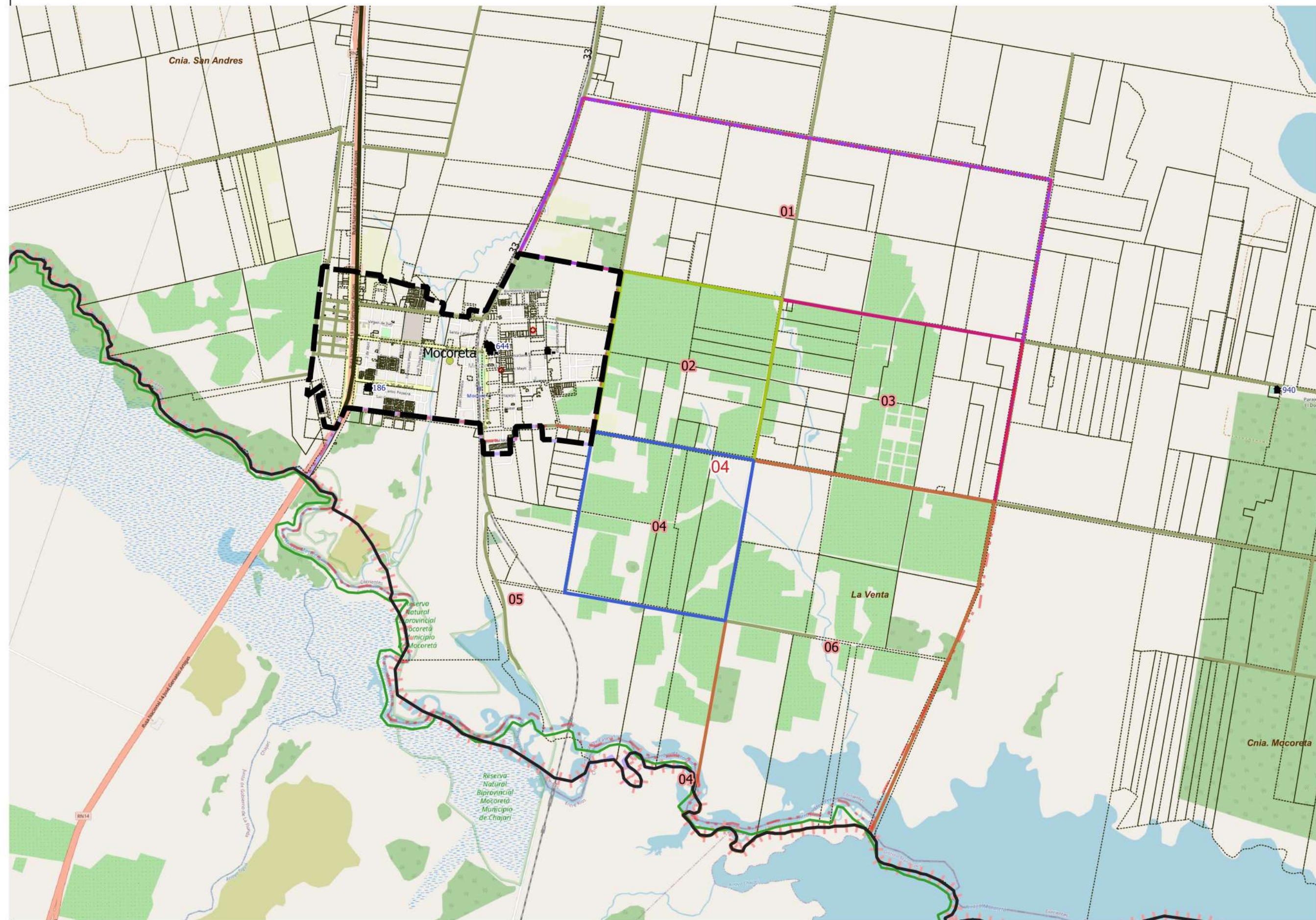
**UBICACIÓN GEOGRÁFICA**

Provincia: (18) CORRIENTES  
Depto: (112) MONTE CASEROS

**Fracción:** 07  
**Radio:** 04

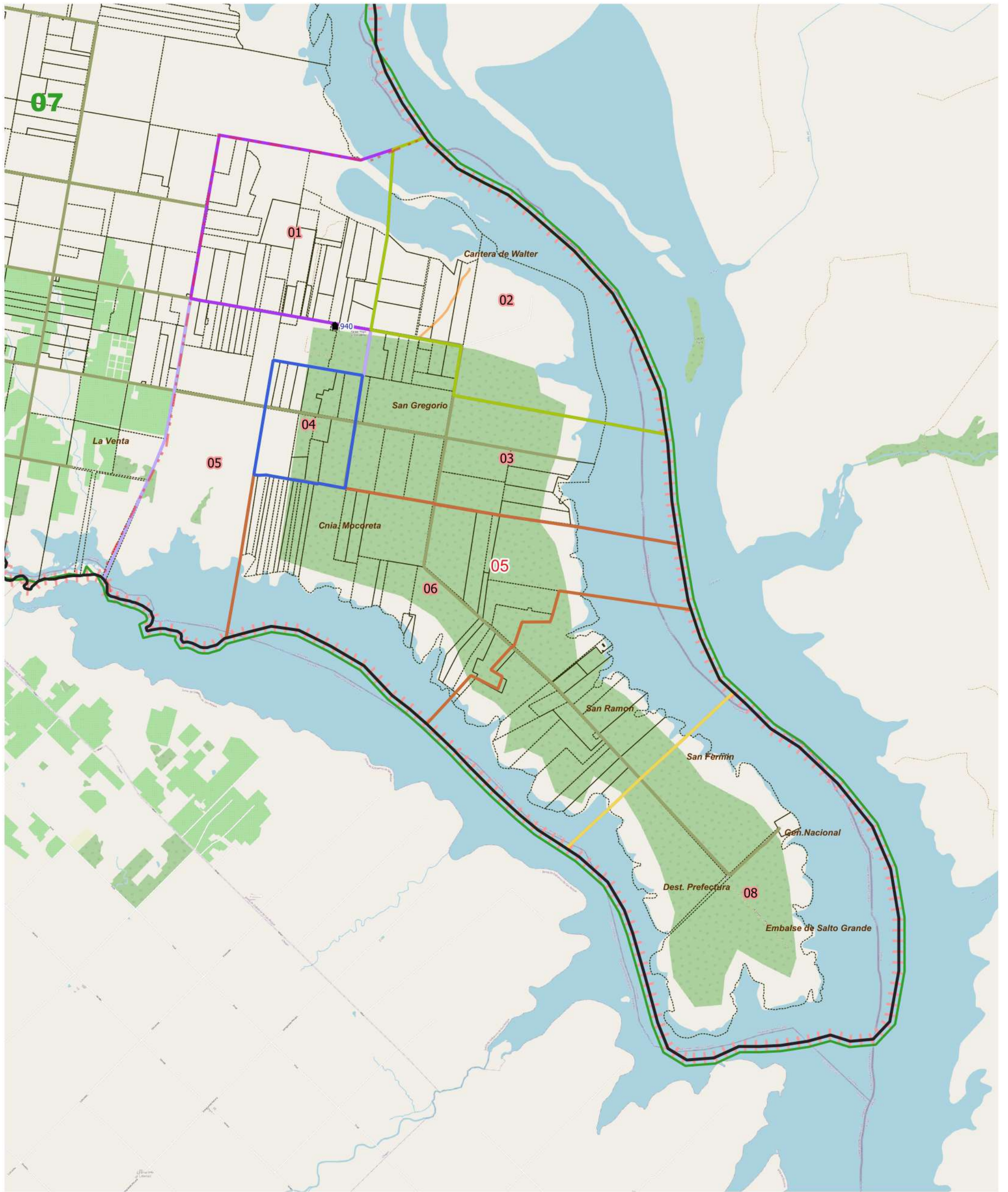
**LEYENDA**

- Límite de Departamentos
  - Fracciones
  - Límites de Radios
  - Envolverte de Localidades (NO CENSAR Dentro)
  - Límite de Municipios
  - Parcelas Catastrales
  - Parajes: Nombre
  - Localidades: Nombre
  - Escuelas: N°
  - Viviendas Colectivas (RELEVAR)
  - Parcelas Catastrales
  - Red Vial
  - Pavimento
  - Ripio
  - Suelo Seleccionado
  - Tierra
- Imagen de Fondo:  
OSM Standard / Google Satellite



**DESCRIPCIÓN**

Escala 1:32500  
POSGAR94 / Faja 6 - EPSG:22186  
Fuente: DPE - INDEC  
Elaborado por: DPE - INDEC  
Coordinación del Sistema  
Geoestadístico  
Fecha de Elaboración: 2022



| LEYENDA |                      | Parajes: Nombres |   | Escuelas: N° |                      | Red Vial |           | Límite de Municipios |               | Imagen de Fondo:<br>OSM Standard / Google Satellite |                      |
|---------|----------------------|------------------|---|--------------|----------------------|----------|-----------|----------------------|---------------|---|----------------------|
|         | Límite de Fracción   |                  | Envolventes de Localidades (NO CENSAR Dentro) |              | N°                   |          | Pavimento |                      | Suelo Selecc. |   |                      |
|         | Límite de Radio      |                  | Localidades: Nombre                           |              | Viviendas Colectivas |          | Ripio     |                      | Tierra        |   | Parcelas Catastrales |
|         | Parcelas Catastrales |                  |   |              |                      |          |           |                      |               |   |                      |

**DESCRIPCIÓN**